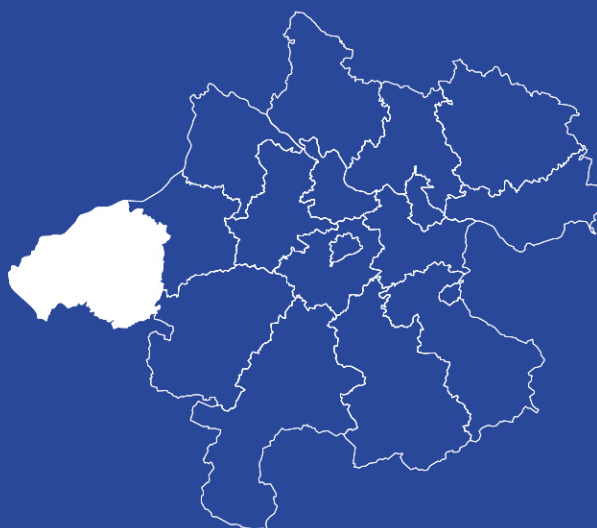


SICHER ANS ZIEL



Unfallhäufungsstellen

Bezirk Braunau am Inn

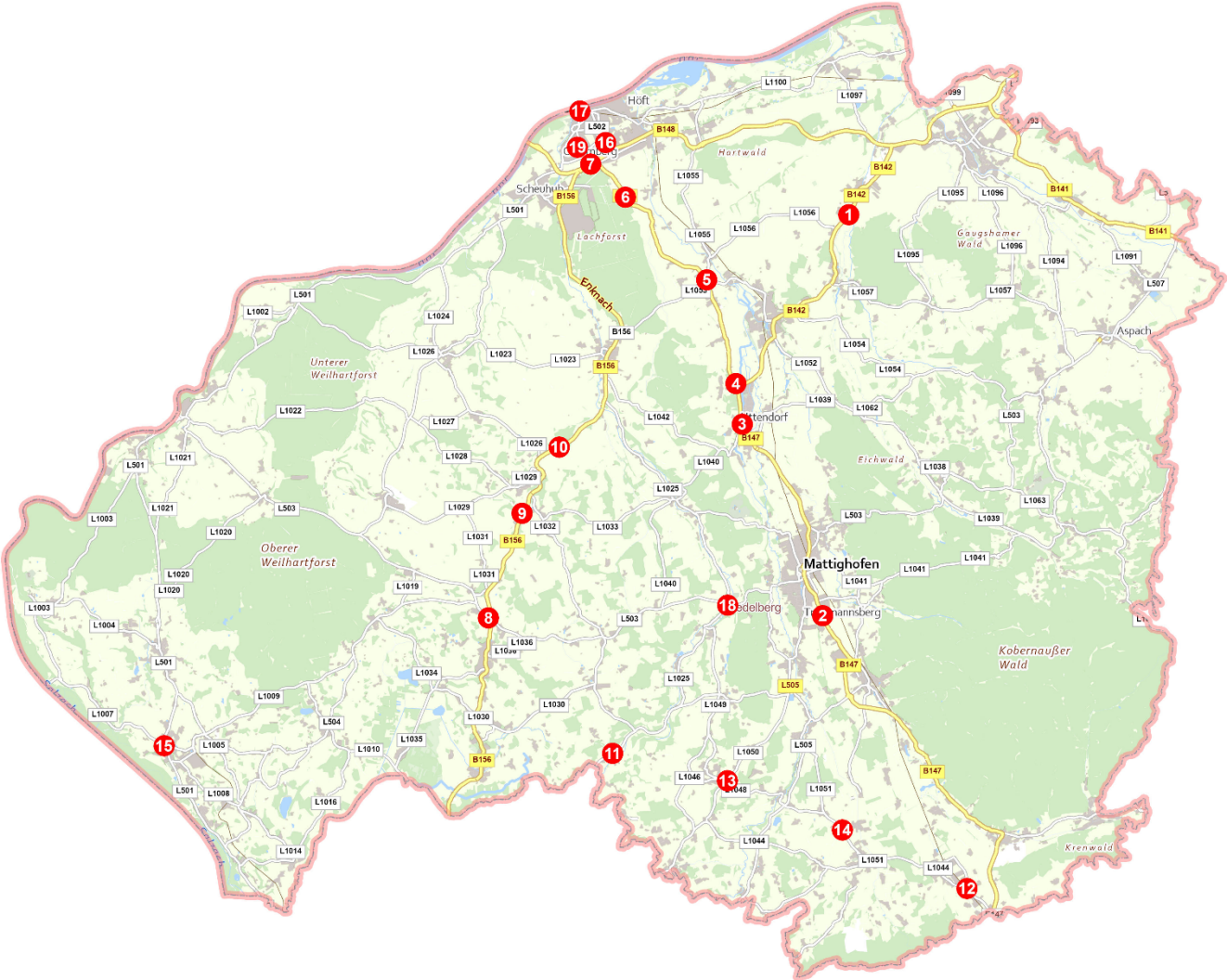
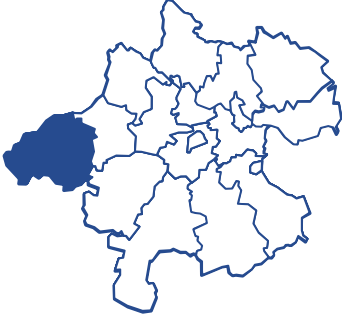
2022

Verkehrssicherheit



Unfallhäufungsstellen

Braunau am Inn 2022



Unfallhäufungsstellen

im Detail

	Straße/Kreuzung	Örtlichkeit bei km	2020	2021	2022
1	B142 Mauerkirchener Straße	Zufahrten Matzelsberg Gem. Weng, km 8,900 – 9,120	2	2	1
2	B147 Braunauer Straße	Stadtgebiet Mattighofen, km 14,314 – 18,820	11	14	16
3	B147 Braunauer Straße	Schutzweg, Gem. Uttendorf, km 23,966 - 24,207	2	2	2
4	B147 Braunauer Straße	Kreuzung B142, Gem. Uttendorf, km 25,575 – 25,800	1	1	3
5	B147 Braunauer Straße	Kreuzung L1053, Gem. Burgkirchen, km 29,721 - 29,940	1	1	4
6	B147 Braunauer Straße	Betriebszufahrten, Gem. Burgkirchen, km 34,600 – 34,740	1	1	3
7	B148 Alzheimer Straße	Einfahrt aus Braunauer Stadtgebiet, km 33,766 – 340	2	0	3
8	B156 Lamprechtshausener Straße	Zufahrten Gewerbegebiet Gudershausen Gem. Eggelsberg, km 39,850 – 39,906	1	2	1
9	B156 Lamprechtshausener Straße	Kreuzung und Zufahrt Fillmannsbach Gem. St.Georgen, km 44,091 – 44,320	1	2	3
10	B156 Lamprechtshausener Straße	Gewerbezufahrten, Gem. Handenberg, km 47,492 - 47,739	2	1	2
11	L1025 Engelbachstraße	Zufahrten Oichten, Gem. Feldkirchenb. Mattighofen, km 17,746 – 17,750	0	1	2
12	L1044 Baier Straße	Kreuzung und Bahnübergang Schwöll, Gem. Lengau, km 1,488 – 1,500	2	2	1

13	L1050 Siegertshafter Straße	Enthamer Kreuzung, Gem. Kirchberg b. Mattighofen, km 4,400 – 4,465	1	3	4
14	L1051 Babenhamer Straße	KV Scherschham, Gem. Lochen, km 6,070 – 6,090	1	1	2
15	L501 Weilhartstraße	Einfahrt Ostermiething, Gem. Ostermiething, km 32,681 – 32,865	3	0	2
16	L502 Simbacher Straße	KV Auf der Haiden, Stadtgebiet Braunau, km 0,300 – 0,530	1	2	3
17	L502 Simbacher Straße	Einfahrten aus der Ringstraße und Theatergasse, Stadtgemeinde Braunau, km 2,047 – 2,200	3	2	2
18	L503 Oberinnviertler Straße	Wagenhamerkreuzung, Gem. Pischelsdorf, km 38,140 – 38,150	0	3	1
19	Krzig. Salzburger Straße - Nr. 99	KV Michaelistraße, Stadtgemeinde Braunau	3	2	2