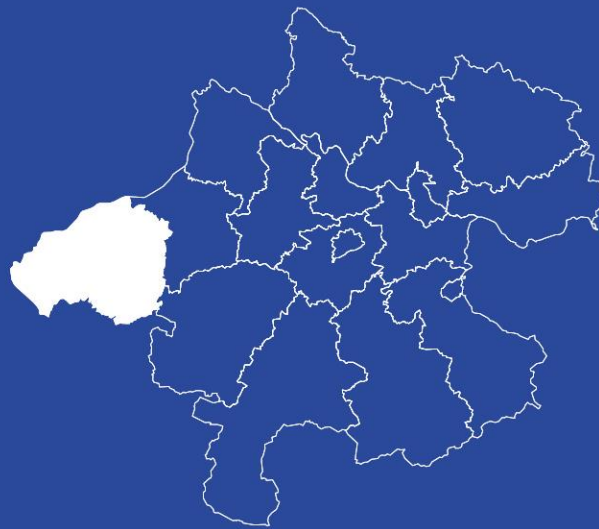


SICHER ANS ZIEL



Unfallhäufungsstellen

Bezirk Braunau am Inn

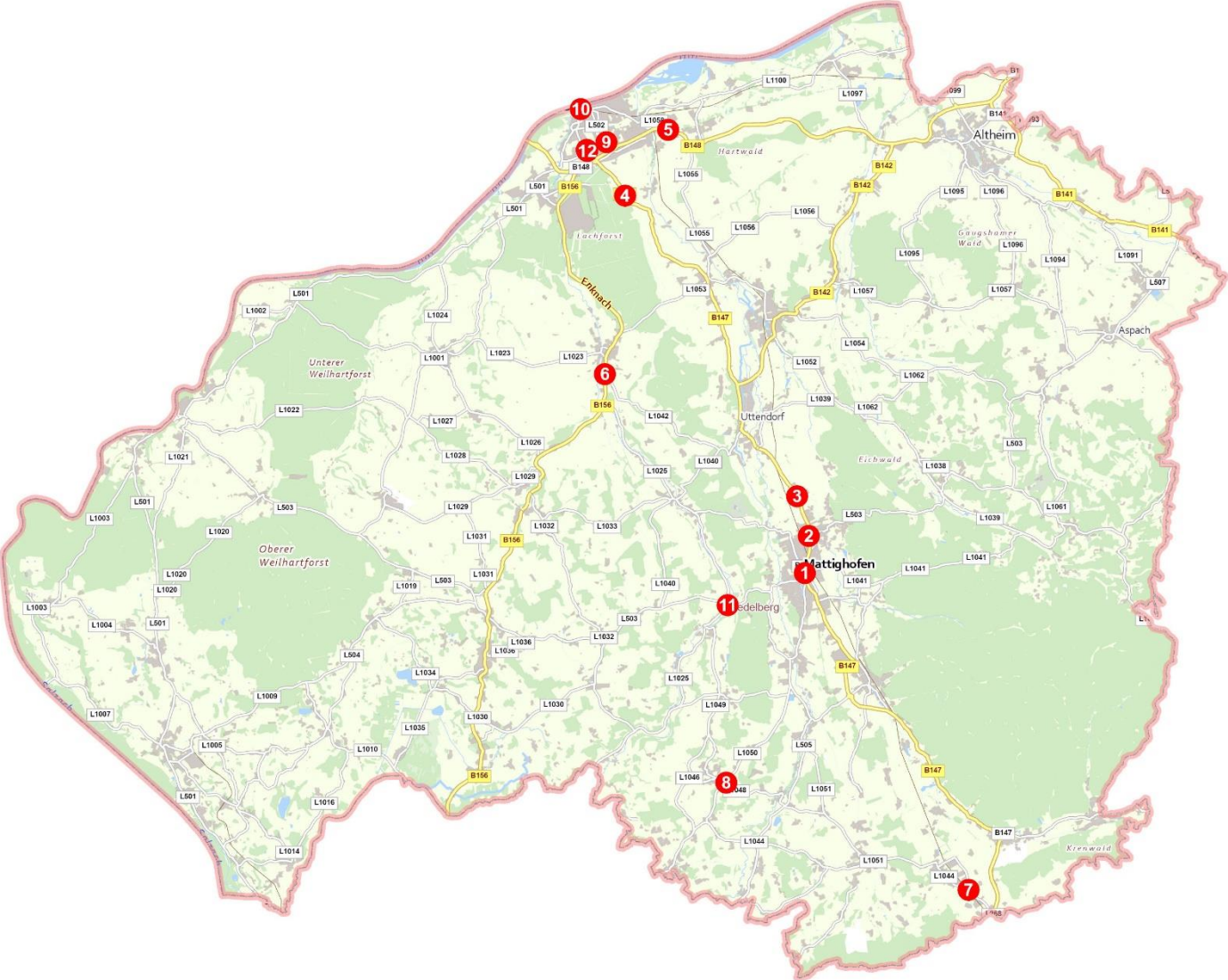
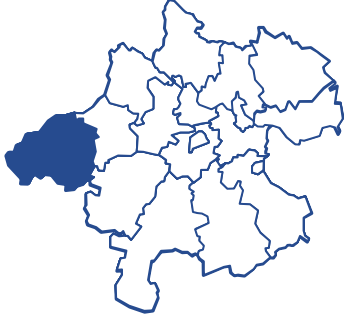
2023

Verkehrssicherheit



Unfallhäufungsstellen

Braunau am Inn 2023



Unfallhäufungsstellen

im Detail

	Straße/Kreuzung	Örtlichkeit bei km	2021	2022	2023
1	B147 Braunauer Straße	Gem. Mattighofen, Stadtplatz und Zufahrten, km 16,292 - 18,644	13	13	10
2	B147 Braunauer Straße	Gem. Schalchen, Sensenwerkstraße, km 18,800 - 19,030	1	3	3
3	B147 Braunauer Straße	Gem. Schalchen, Ortschaft Furth, km 20,400 - 20,600	1	3	3
4	B147 Braunauer Straße	Gem. Neukirchen a.d. Enknach, Aching, km 34,550 - 34,800	1	4	2
5	B148 Altheimer Straße	Gem. St. Peter a. Hart "Moser Kreuzung", km 30,330 - 30,543	1	2	3
6	B156 Lamprechtshausener Straße	Gem. Neukirchen a.d. Enknach, Dietzing, km 51,054 - 51,200	1	1	3
7	L1044 Baier Straße	Gem. Lengau, Schwöll, Eisenbahnkreuzung, km 1,400 - 1,500	2	1	6
8	L1050 Siegertshafter Straße	Gem. Kirchberg b. Mattighofen Enthammer Kreuzung, km 4,450 - 4,560	3	4	4
9	L502 Simbacher Straße	Gem. Braunau, Theatergasse, km 0,300 - 0,530	2	3	3
10	L502 Simbacher Straße	Gem. Braunau, Auf der Haiden, km 2,047 - 2,227	2	2	1
11	L503 Oberinnviertler Straße	Gem. Pischelsdorf, Wagenhamerkreuzung, 13km 38,130 - 38,150	3	1	4
12	Salzburger Straße - Nr. 99	Gem. Braunau, Kreisverkehr Salzburger Straße	2	2	2