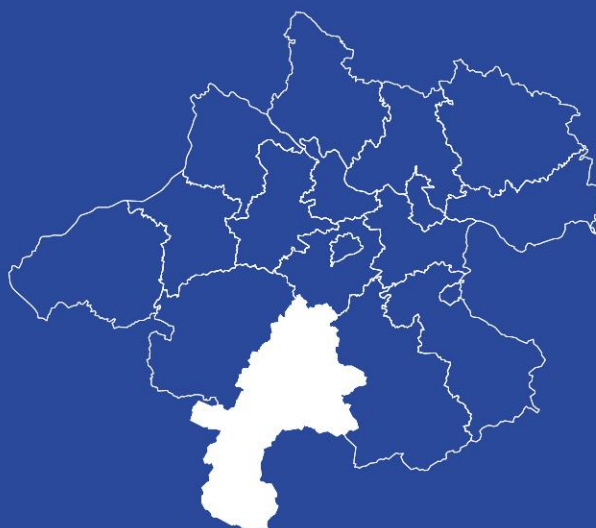


**SICHER  
ANS ZIEL**



# Unfallhäufungsstellen

Bezirk Gmunden

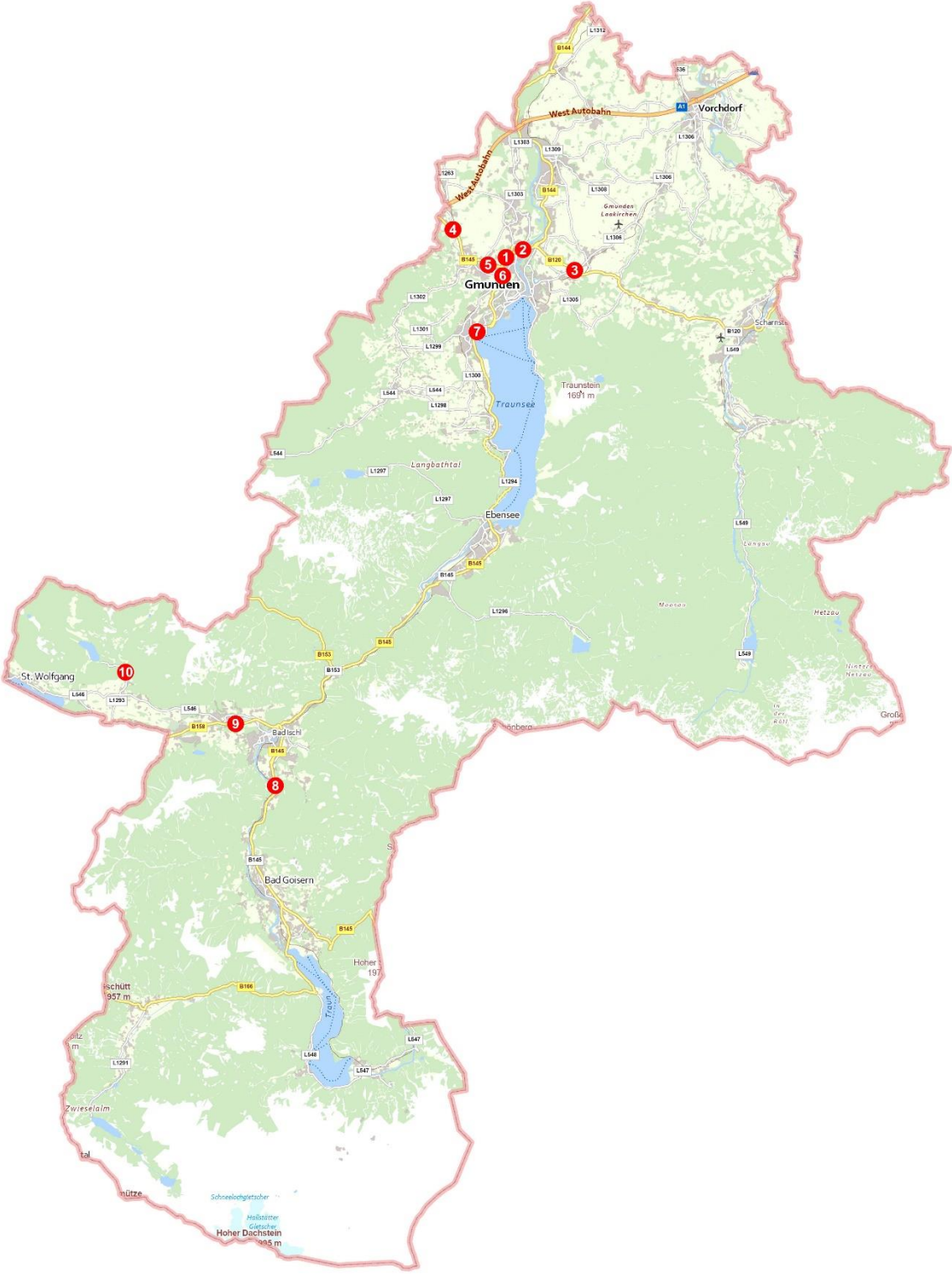
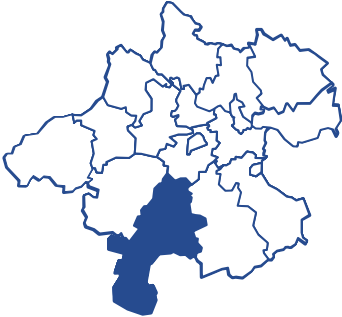
2023

Verkehrssicherheit



# Unfallhäufungsstellen

Gmunden 2023



# Unfallhäufungsstellen

im Detail

	Straße/Kreuzung	Örtlichkeit bei km	2021	2022	2023
1	B120 Scharnsteiner Straße	Umfahrung Gmunden, Aubauerkreuzung, km 0,2 - 0,4	2	1	4
2	B120 Scharnsteiner Straße	Abbiegespuren von und nach Ohlsdorf, km 0,8 - 1,6	3	5	3
3	B120 Scharnsteiner Straße	KV Gschwandt, km 4,961 - 5,1	2	2	1
4	B145 Salzkammergutstraße	Sternberg, km 20,49 - 20,7	2	1	2
5	B145 Salzkammergutstraße	Kreuzung Nussbaumer, km 23,5 - 23,7	2	1	2
6	B145 Salzkammergutstraße	Pollkreuzung, km 24,35 - 24,4	4	3	1
7	B145 Salzkammergutstraße	Ortsdurchfahrt Altmünster, km 28,65 - 28,9	4	1	1
8	B145 Salzkammergutstraße	Kreuzung Sulzbacherstraße, km 61,2 - 61,3	2	0	3
9	B158 Wolfgangseestraße	Pfandl, km 48,357 - 48,562	2	2	1
10	L1293 Schwarzenseestraße	Kurve im Freiland (Waldgebiet), km 3,2 - 3,4	1	2	4