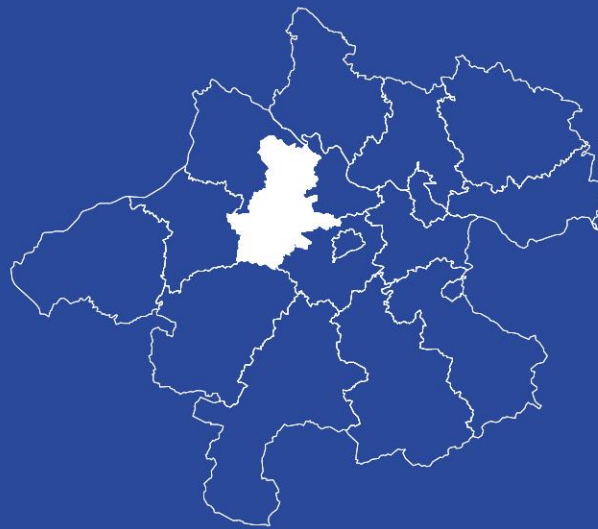


**SICHER
ANS ZIEL**



Unfallhäufungsstellen

Bezirk Grieskirchen

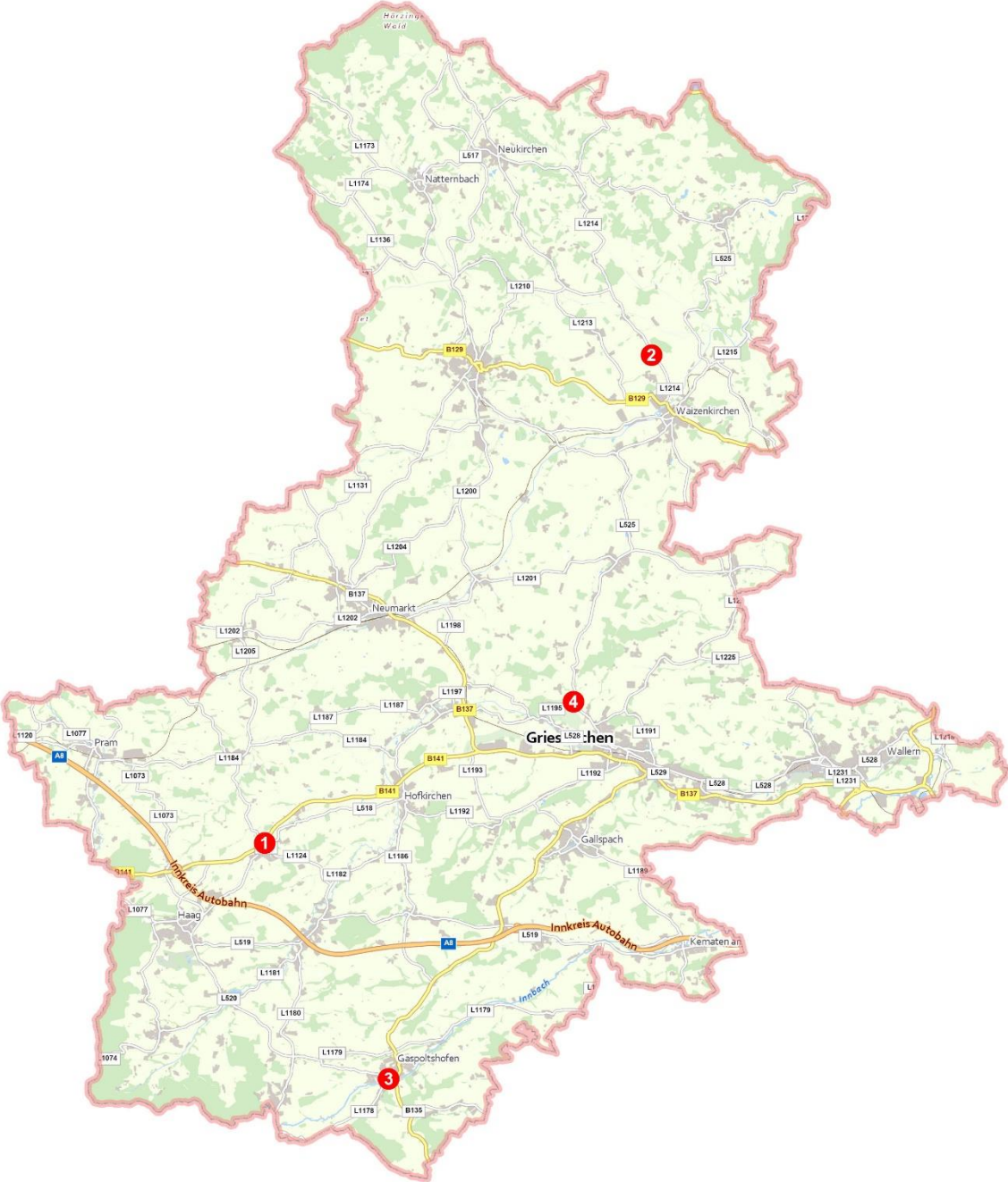
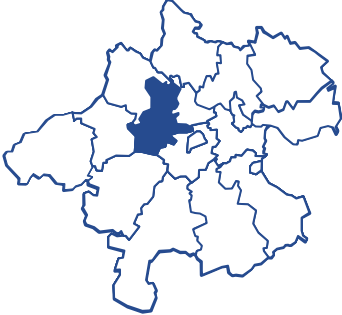
2023

Verkehrssicherheit



Unfallhäufungsstellen

Grieskirchen 2023



Unfallhäufungsstellen

im Detail

| | Straße/Kreuzung | Örtlichkeit bei km | 2020 | 2021 | 2022 |
|---|---------------------------------|--------------------------------|------|------|------|
| 1 | B141 Rieder Straße | Rottenbach, km 7,8 - 7,85 | 2 | 3 | 2 |
| 2 | L1214 Schaunberger Straße | Waizenkirchen, km 1,65 - 1,9 | 3 | 0 | 1 |
| 3 | L520 Gaspoltshofener Straße | Gaspoltshofen, km 10,1 - 10,15 | 0 | 1 | 4 |
| 4 | L525 Michaelnbach-Stauff-Straße | Tollet, km 2,1 - 2,15 | 0 | 1 | 2 |