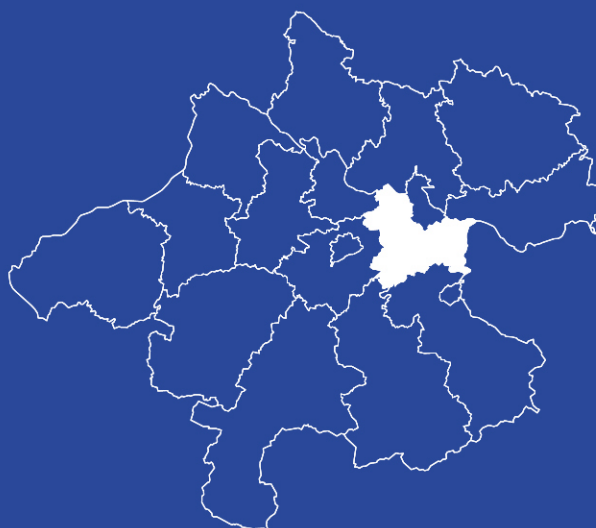


SICHER ANS ZIEL



Unfallhäufungsstellen

Bezirk Linz Land

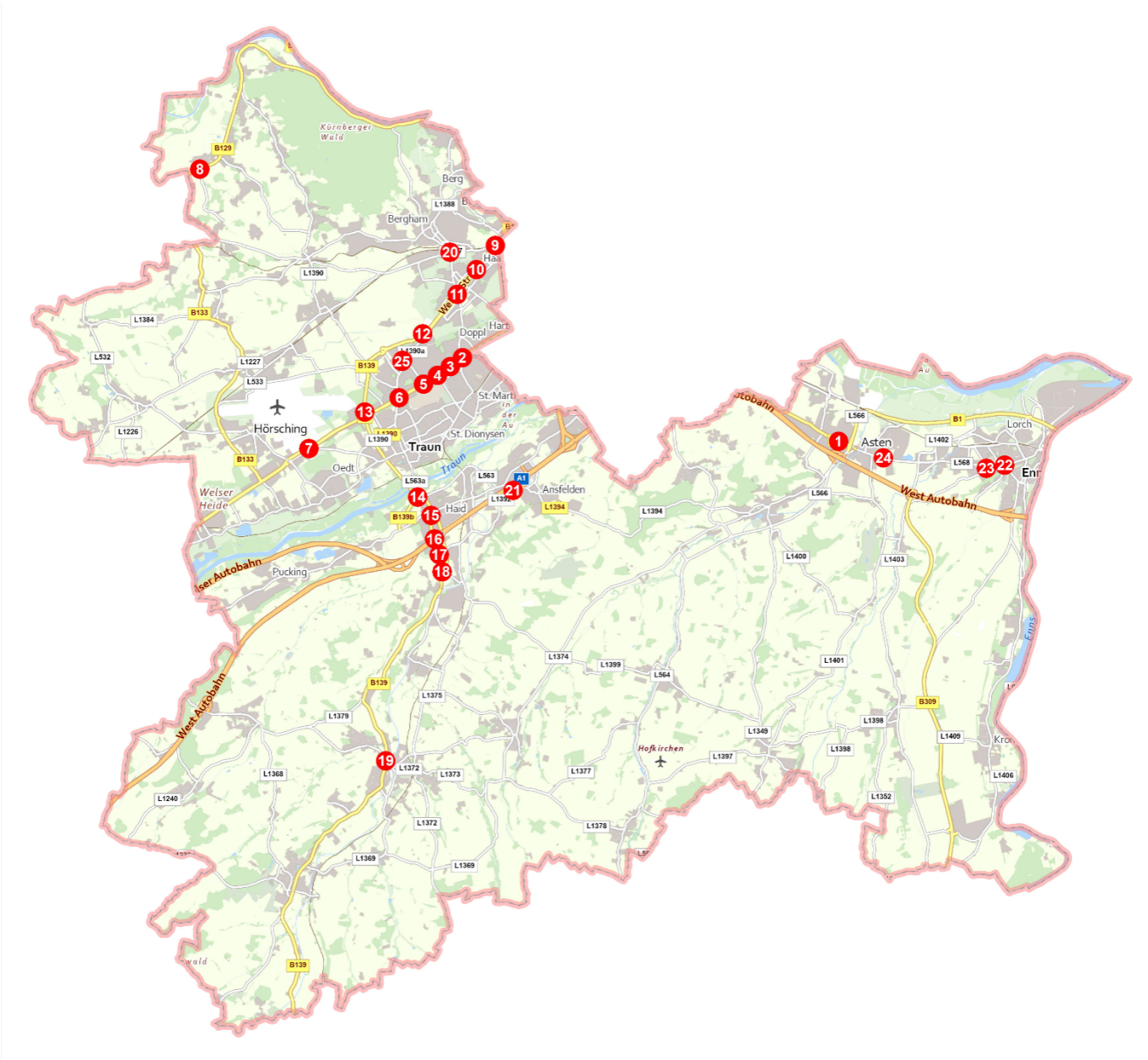
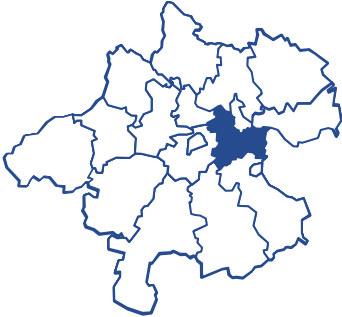
2022

Verkehrssicherheit



Unfallhäufungsstellen

Linz Land 2022



Unfallhäufungsstellen

im Detail

	Straße/Kreuzung	Örtlichkeit bei km	2020	2021	2022
1	B1 Wiener Straße	Asten, Kreuzung mit Peterbauerstraße, km 173,196 - 173,445	5	2	3
2	B1 Wiener Straße	Leonding, Kreuzung mit L1386, km 189,500 - 189,742	2	3	6
3	B1 Wiener Straße	Traun, lichtsignalgeregelter Schutzweg, km 189,780 - 189,940	1	5	2
4	B1 Wiener Straße	Traun, Kreuzung mit Friedhofstraße, km 190,314 - 190,463	3	1	3
5	B1 Wiener Straße	Traun, Kreuzung mit Bäckerfeldstraße, km 190,770 - 190,900	1	3	3
6	B1 Wiener Straße	Traun, Kreuzung mit L1390, km 191,482 - 191,724	2	4	6
7	B1 Wiener Straße	Traun, Kreuzung mit B139, km 194,646 - 194,805	2	4	1
8	B129 Eferdinger Straße	Wilhering, Kreuzung mit Thalheimer Straße, km 13,715 - 13,957	0	3	3
9	B139 Kremstalstraße	Leonding, Kreuzung mit L1227, km 4,275 - 4,517	7	3	3
10	B139 Kremstalstraße	Leonding, Kreuzung mit Poststraße, km 5,191 - 5,399	4	2	2
11	B139 Kremstalstraße	Leonding, Kreuzung mit L1386, km 6,130 - 6,300	2	5	3
12	B139 Kremstalstraße	Leonding, Kreuzung mit L1390a, km 7,500 - 8,011	5	6	3

13	B139 Kremstalstraße	Pasching, Kreuzung mit L1390 u. L533, km 9,600 - 9,830	2	0	6
14	B139 Kremstalstraße	Ansfelden/Haid, Kreuzung mit B139b, L563 und L563a, km 12,729 - 12,950	3	2	6
15	B139 Kremstalstraße	Ansfelden, Ortsdurchfahrt Haid, km 13,000 - 13,800	15	10	10
16	B139 Kremstalstraße	Ansfelden/Haid, ASt. Traun RFB Szb, km 14,200 - 14,400	2	2	2
17	B139 Kremstalstraße	Ansfelden/Haid, Kreuzung mit L1392, km 14,490 - 14,700	3	5	3
18	B139 Kremstalstraße	Ansfelden, Kreuzung mit Nettingsdorfer Straße, km 15,000 - 15,205	3	3	3
19	B139 Kremstalstraße	Neuhofen/Kr., Kreuzung mit L534, km 21,690 - 21,935	0	6	1
20	L1227 Paschinger Straße	Leonding, Kreuzung mit L1386, km 1,322 - 1,510	1	2	3
21	L1392 Ansfeldener Straße	Ansfelden, Zufahrt Gewerbegebiet Ritzlhofstraße, km 3,100 - 3,335	5	5	1
22	L568 Ennser Straße	Enns, Kreuzung mit Lauriacumstraße, km 168,5 - 168,641	2	0	4
23	L568 Ennser Straße	Enns, Kreuzung mit Lagerhausstraße, km 168,865 - 168,900	1	2	3
24	L568 Ennser Straße	Asten, Kreuzung mit Geranienstraße, km 171,800 - 172,040	3	3	3
25	Krztg. Plus-Kauf-Straße - Nr. 7	Pasching, PlusCity,	4	4	7