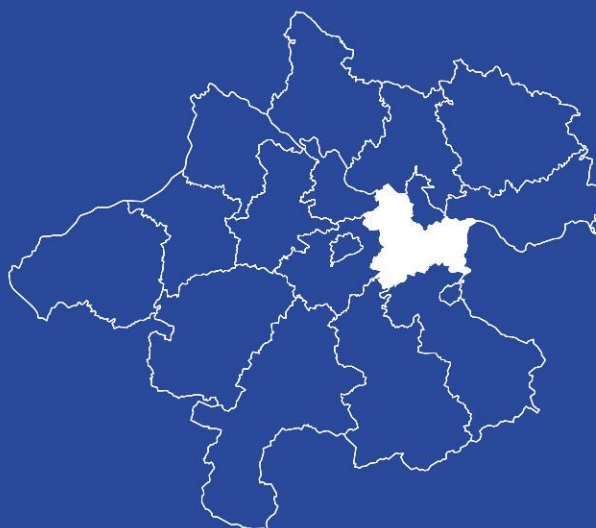


**SICHER  
ANS ZIEL**



# Unfallhäufungsstellen

Bezirk Linz Land

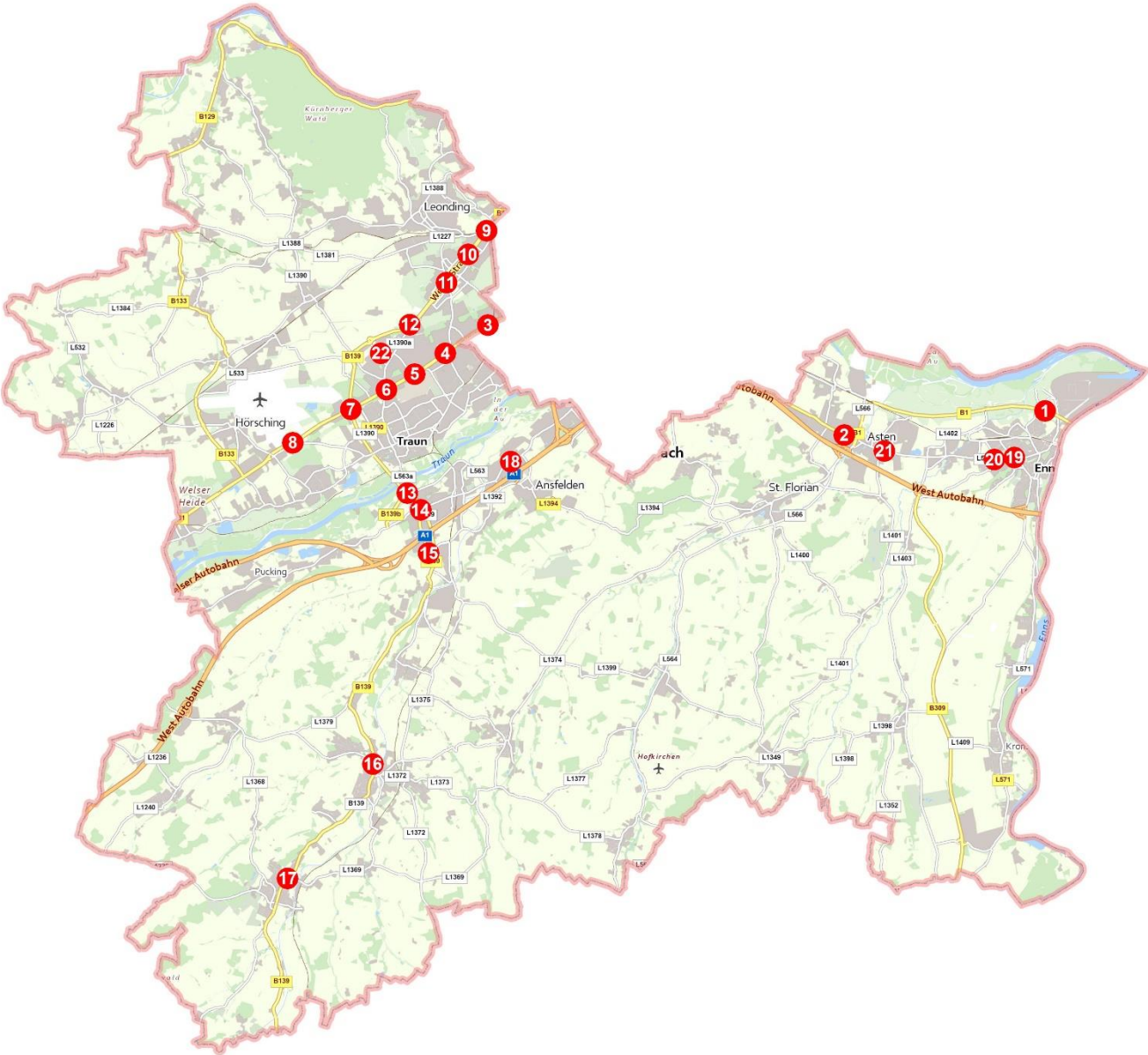
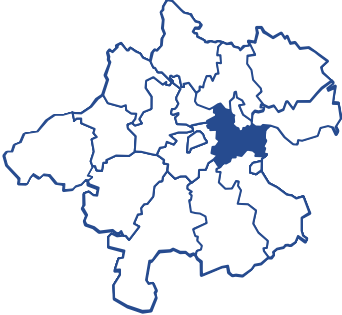
2023

Verkehrssicherheit



# Unfallhäufungsstellen

Linz Land 2023



# Unfallhäufungsstellen

im Detail

	Straße/Kreuzung	Örtlichkeit bei km	2021	2022	2023
1	B1 Wiener Straße	Umfahrung Enns Kreisverkehr mit Ennshafenstraße, km 167,911 - 168,1	3	1	4
2	B1 Wiener Straße	Asten, VLSA-Kreuzung mit Peterbauerstraße, km 173,196 - 173,44	2	3	2
3	B1 Wiener Straße	Leonding, VLSA-Kreuzung mit Löwenzahnweg, km 188,236 - 188,485	4	0	3
4	B1 Wiener Straße	Leonding, VLSA-Kreuzung mit L1386, km 189,5 - 189,99	8	8	4
5	B1 Wiener Straße	Traun, VLSA-Kreuzung Stadtfriedhof Traun, km 190,759 - 190,924	3	3	4
6	B1 Wiener Straße	Traun, VLSA-Kreuzung mit L1390 (Traunerkreuzung), km 191,482 - 191,724	4	6	3
7	B1 Wiener Straße	Traun, VLSA-Kreuzung mit B139 (Umfahrung Traun), km 192,79 - 192,881	2	1	4
8	B1 Wiener Straße	Hörsching, VLSA-Kreuzung mit Kasernenstraße, km 194,639 - 194,805	4	1	2
9	B139 Kremstalstraße	Leonding, VLSA-Kreuzung mit L1227, km 4,275 - 4,517	3	3	2
10	B139 Kremstalstraße	Leonding, VLSA-Kreuzung mit Poststraße, km 5,2 - 5,399	2	2	5
11	B139 Kremstalstraße	Leonding, VLSA-Kreuzung mit L1386, km 6,18 - 6,3	5	3	1
12	B139 Kremstalstraße	Leonding, VLSA-Kreuzung mit L1390a, km 7,6 - 8,02	5	4	9

13	<b>B139 Kremstalstraße</b>	Ansfelden, Kreisverkehre mit B139b und L563, km 12,729 - 12,95	2	6	3
14	<b>B139 Kremstalstraße</b>	Ansfelden, Ortsdurchfahrt Haid, km 13,093 - 13,8	9	8	9
15	<b>B139 Kremstalstraße</b>	Ansfelden VLSA-Kreuzung mit L1392, km 14,55 - 14,8	6	4	2
16	<b>B139 Kremstalstraße</b>	Neuhofen an der Krems, Kreuzung mit L534, km 21,65 - 21,75	5	0	4
17	<b>B139 Kremstalstraße</b>	Kematen an der Krems, Kreuzung mit L1369, km 25,92 - 26	0	5	2
18	<b>L563 Traunuferstraße</b>	Ansfelden, VLSA-Kreuzung mit ASt. Ansfelden Nord, km 4,775 - 5,01	2	2	3
19	<b>L568 Ennser Straße</b>	Enns, Kreuzung mit Lauriacumstraße, km 168,5 - 168,641	0	4	3
20	<b>L568 Ennser Straße</b>	Enns, VLSA-Kreuzung mit Lagerhausstraße, km 168,85 - 168,9	2	3	5
21	<b>L568 Ennser Straße</b>	Asten, Kreuzung mit Geranienstraße, km 171,98 - 172,23	5	3	1
22	<b>Plus-Kauf-Straße Nr. 7</b>	Pasching, Plus City	4	7	6