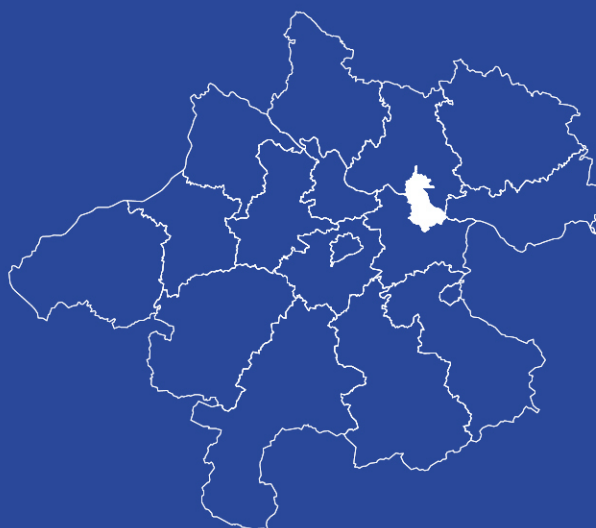


**SICHER  
ANS ZIEL**



# Unfallhäufungsstellen

Linz Stadt

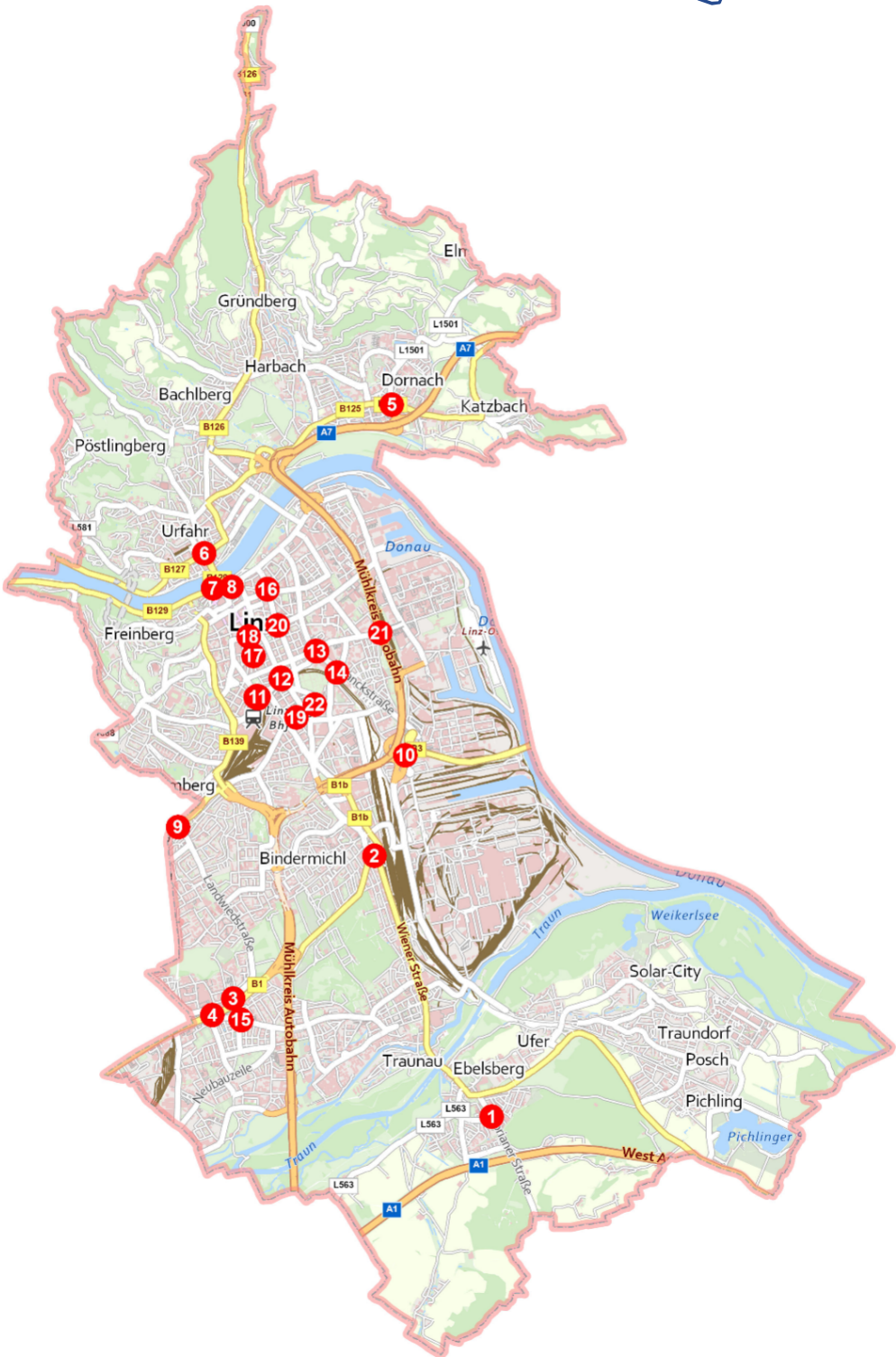
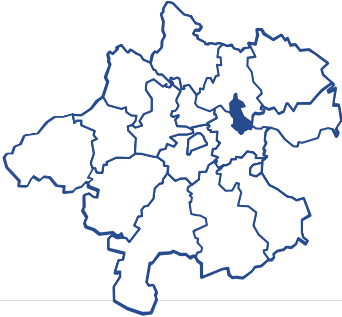
2022

Verkehrssicherheit



# Unfallhäufungsstellen

Linz Stadt 2022



# Unfallhäufungsstellen

im Detail

	Straße/Kreuzung	Örtlichkeit bei km	2020	2021	2022
1	<b>L564 Wolfener Straße</b>	VLSA-Krztg. L564 Florianerstraße - Ennsfeldstraße, km 0,300 - 0,400	4	2	4
2	<b>B1 Wiener Straße</b>	VLSA-Krztg. B1 Salzburger Straße - Wiener Straße - Kremplstraße, km 184,200 - 184,300	3	6	3
3	<b>B1 Wiener Straße</b>	VLSA-Krztg. B1 Salzburger Straße - Landwiedstraße - Laskahofstraße, km 187,139 - 187,250	4	13	14
4	<b>B1 Wiener Straße</b>	VLSA-Krztg. B1 Salzburger Straße - L1389 Wegscheider Straße - Siemensstraße, km 187,500 - 187,617	5	4	3
5	<b>B125 Prager Straße</b>	VLSA-Krztg. B125 Freistädter Straße - L1501 Altenberger Straße - A7 Anschl. Dornach, km 1,818 - 1,900	3	2	5
6	<b>B127 Rohrbacher Straße</b>	VLSA-Krztg. B127 Rudolfstraße - B129 Eferdinger Straße - Urfahrer Hauptstraße, km 2,400 - 2,500	7	2	3
7	<b>B129 Eferdinger Straße</b>	VLSA-Krztg. B129 Hauptstraße - Hauptplatz, km 0,450 - 0,550	5	6	2
8	<b>B129_1_R1 Eferdinger Straße</b>	VLSA-Krztg. B129 Rampe R1 - Obere/Untere Donaulände, km 0,100 - 0,200	6	5	4
9	<b>B139 Kremstalstraße</b>	VLSA-Krztg. B139 Unionstraße - Landwiedstraße, km 3,965 - 4,100	7	3	6
10	<b>B3 Wiener Straße</b>	VLSA-Krztg. B3 Stahlstraße - A7 Anschlussstelle Vöest-Alpine, km 239,1 - 239,139	2	6	2
11	<b>Bahnhofstraße</b>	VLSA-Krztg. Bahnhofstraße - Kärntnerstraße - Volksgartenstraße	2	6	6
12	<b>Bahnhofstraße</b>	VLSA-Krztg. Bahnhofstraße - Blumauerstraße - Humboldtstraße	4	2	7

13	<b>Blumauerstraße</b>	VLSA-Krztg. Blumauerstraße - Khevenhüllerstraße - Franckstraße - Europaplatz	4	4	3
14	<b>Franckstraße</b>	VLSA-Krztg. Franckstraße - Lastenstraße - Liebigstraße	4	5	2
15	<b>Dauphinestraße</b>	Dauphinestraße-Laskahofstraße	3	4	3
16	<b>Kaisergasse</b>	Krztg. Kaisergasse - Lederergasse	4	3	3
17	<b>Landstraße</b>	VLSA-Krztg. Landstraße- Bürgerstraße	1	5	10
18	<b>Landstraße</b>	VLSA-Krztg. Landstraße - Rudigierstraße - Mozartstraße	4	3	3
19	<b>Lenaustraße</b>	VLSA-Krztg. Lenaustraße - Hamerlingstraße	3	4	4
20	<b>Mozartstraße</b>	VLSA-Krztg. Mozartstraße - Dinghoferstraße	5	2	5
21	<b>Prinz-Eugen-Straße</b>	VLSA-Krztg. Prinz-Eugen-Brücke - Knoten A7	2	5	5
22	<b>Rilkestraße</b>	VLSA-Krztg. Rilkestraße - Hamerlingstraße	1	6	3