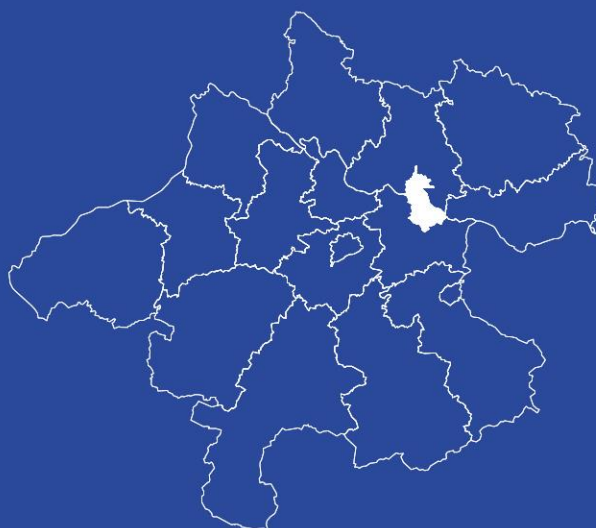


**SICHER
ANS ZIEL**



Unfallhäufungsstellen

Linz Stadt

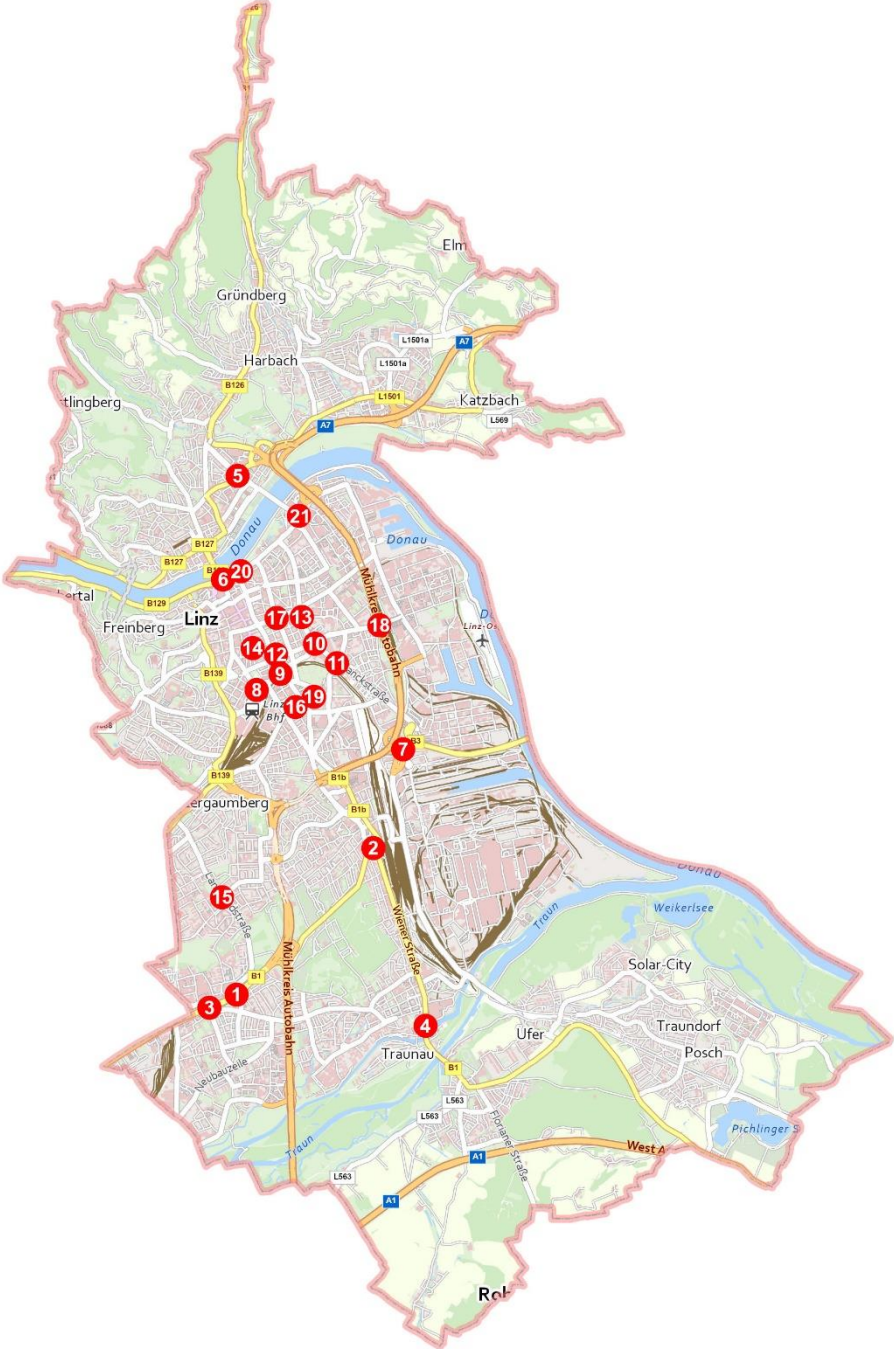
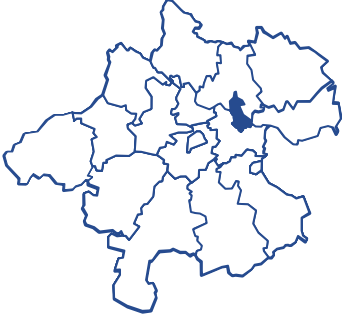
2023

Verkehrssicherheit



Unfallhäufungsstellen

Linz Stadt 2023



Unfallhäufungsstellen

im Detail

	Straße/Kreuzung	Örtlichkeit bei km	2021	2022	2023
1	B1 Wiener Straße	VLSA-Krztg. B1 Salzburger Straße - Landwiedstraße - Laskahofstraße, km 187,139 - 187,25	13	14	5
2	B1 Wiener Straße	VLSA-Krztg. B1 Salzburger Straße - Wiener Straße - Kremplstraße, km 184,2 - 184,3	6	3	3
3	B1 Wiener Straße	VLSA-Krztg. B1 Salzburger Straße - L1389 Wegscheider Straße - Siemensstraße, km 187,5 - 187,617	4	3	5
4	B1 Wiener Straße	VLSA-Krztg. B1 Wiener Straße - Saporohjstraße, km 181,595 - 181,62	1	0	7
5	B127 Rohrbacher Straße	VLSA-Krztg. B127 Freistädter Straße - Linke Brückenstraße, km 0,97 - 1,02	3	2	8
6	B129 Eferdinger Straße	VLSA-Krztg. B129 Rampe R1 - Obere/Untere Donaulände, km 0,1 - 0,2	5	4	3
7	B3 Wiener Straße	VLSA-Krztg. B3 Stahlstraße - A7 Anschlussstelle Vöest-Alpine, km 239,1 - 239,2	6	2	7
8	Bahnhofstraße	VLSA-Krztg. Bahnhofstraße - Kärntnerstraße - Volksgartenstraße	6	6	4
9	Bahnhofstraße	VLSA-Krztg. Bahnhofstraße - Blumauerstraße - Humboldtstraße	3	7	6
10	Blumauerstraße	VLSA-Krztg. Blumauerstraße - Khevenhüllerstraße - Franckstraße - Europaplatz	4	3	4
11	Franckstraße	VLSA-Krztg. Franckstraße - Lastenstraße - Liebigstraße	5	2	7
12	Göthestraße	VLSA-Krztg. Göthestraße - Humboldtstraße	0	3	9

13	Gruberstraße	VLSA-Krzig. Gruberstraße - Khevenhüllerstraße	3	2	5
14	Landstraße	Landstraße, Bereich Bürgerstraße	5	10	5
15	Landwiedstraße	VLSA-Krzig. Landwiedstraße - Stadlerstraße	1	4	4
16	Lenaustraße	VLSA-Krzig. Lenaustraße - Hamerlingstraße	4	3	3
17	Mozartstraße	VLSA-Krzig. Mozartstraße - Dinghoferstraße	2	5	5
18	Prinz-Eugen-Straße	VLSA-Krzig. Prinz-Eugen-Brücke - Knoten A7	5	5	4
19	Rilkestraße	VLSA-Krzig. Rilkestraße - Hamerlingstraße	6	3	3
20	Untere Donaulände	Krzig. Untere Donaulände - Rechte Donaustraße	4	3	4
21	Untere Donaulände	VLSA-Krzig. Untere Donaulände - Hafenstraße - Straßerau	2	4	4