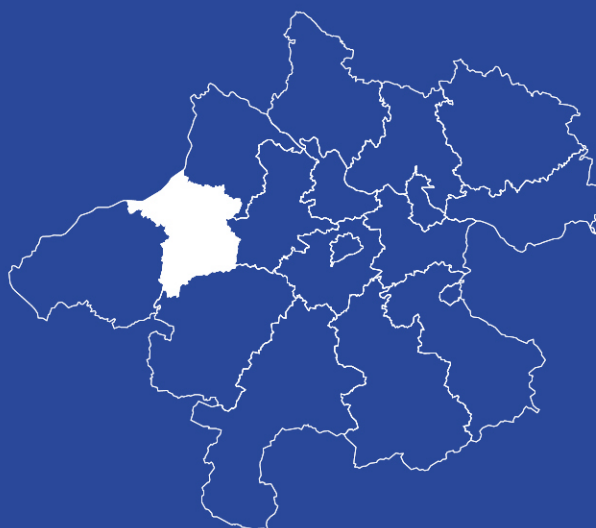


**SICHER
ANS ZIEL**



Unfallhäufungsstellen

Bezirk Ried im Innkreis

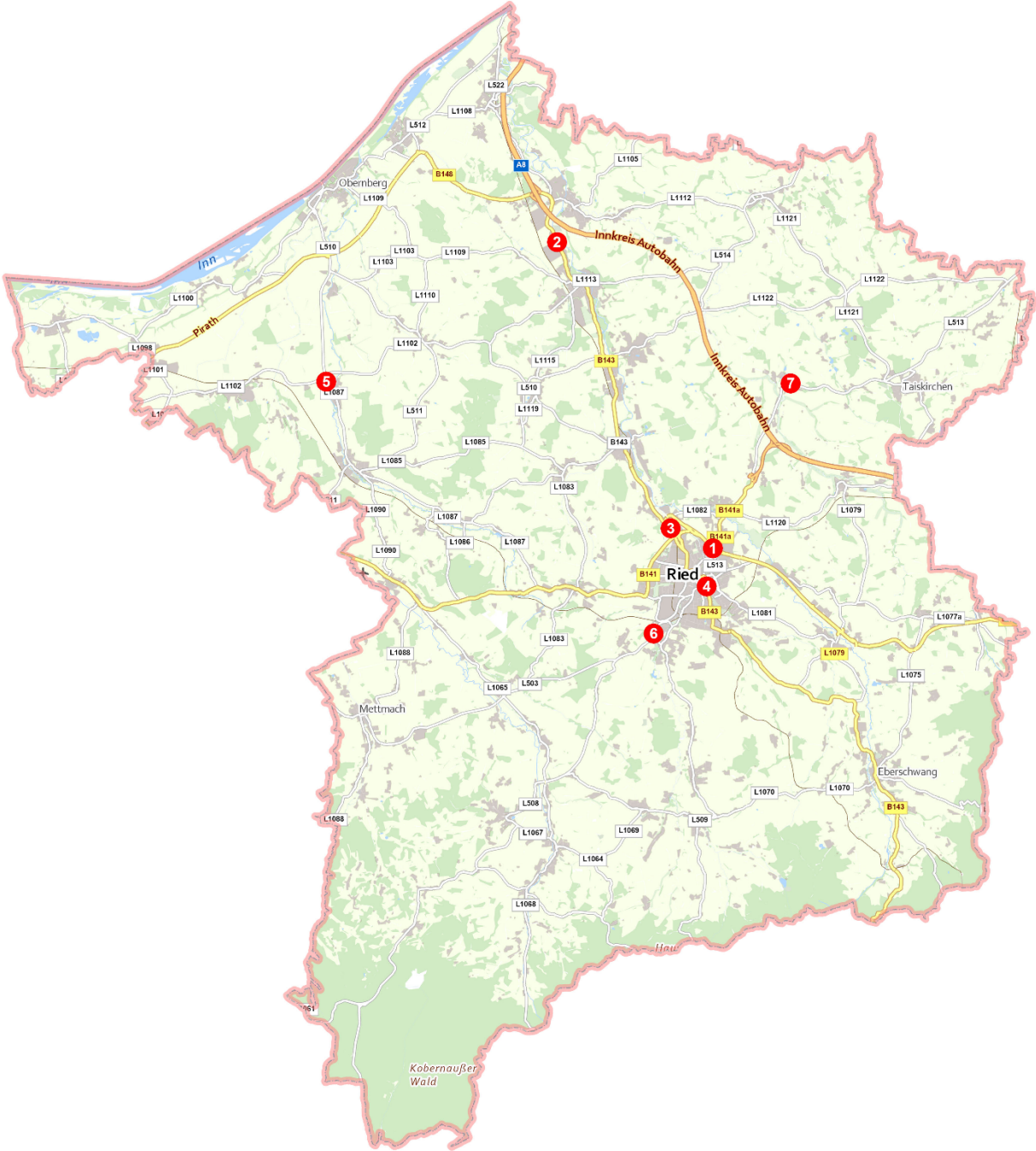
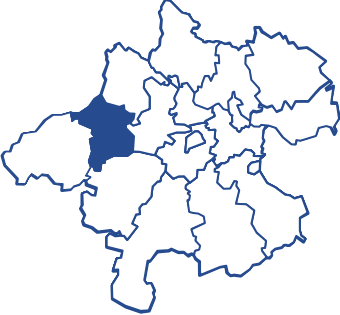
2022

Verkehrssicherheit



Unfallhäufungsstellen

Ried im Innkreis 2022



Unfallhäufungsstellen

im Detail

	Straße/Kreuzung	Örtlichkeit bei km	2020	2021	2022
1	B141 Rieder Straße	Einfahrt aus der Riedauerstraße, Gem. Tumeltsham, km 23,400 - 23,524	1	0	4
2	B143 Hausruckstraße	Industriezufahrt, Gem. St. Martin i. Innkreis, km 2,118 - 2,237	1	1	1
3	B143 Hausruckstraße	Mehrere Ausfahrten und Zufahrt zur B141 Gem. Aurolzmünster, km 12,280 - 12,525	2	2	3
4	B143 Hausruckstraße	Promenade, Stadt Ried, km 14,816 - 15,047	1	2	2
5	L1087 Wippenhamer Straße	Kreuzung L1102, Gem. St. Georgen b. Obernberg, km 9,800 - 10,151	2	2	5
6	L503 Oberinnviertler Straße	Zufahrt nach Oberlangstraß, Gem. Neuhofen i. Innkreis, km 1,560 - 1,600	3	1	1
7	L513 Unterinnviertler Straße	Einfahrt nach Pötting Gem. Andrichsfurt, km 6,800 - 6,890	0	1	2