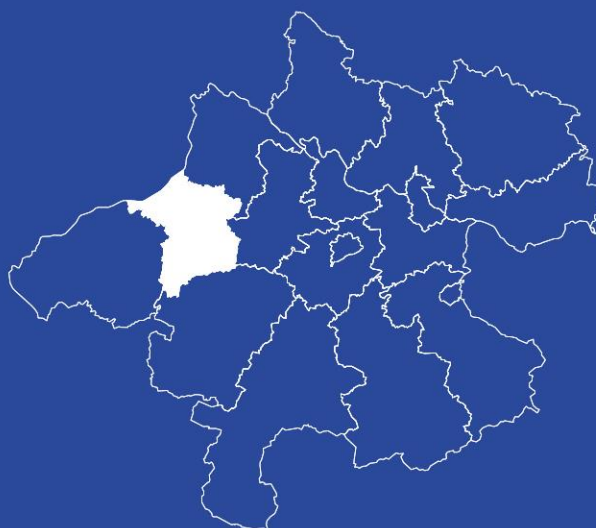


**SICHER
ANS ZIEL**



Unfallhäufungsstellen

Bezirk Ried im Innkreis

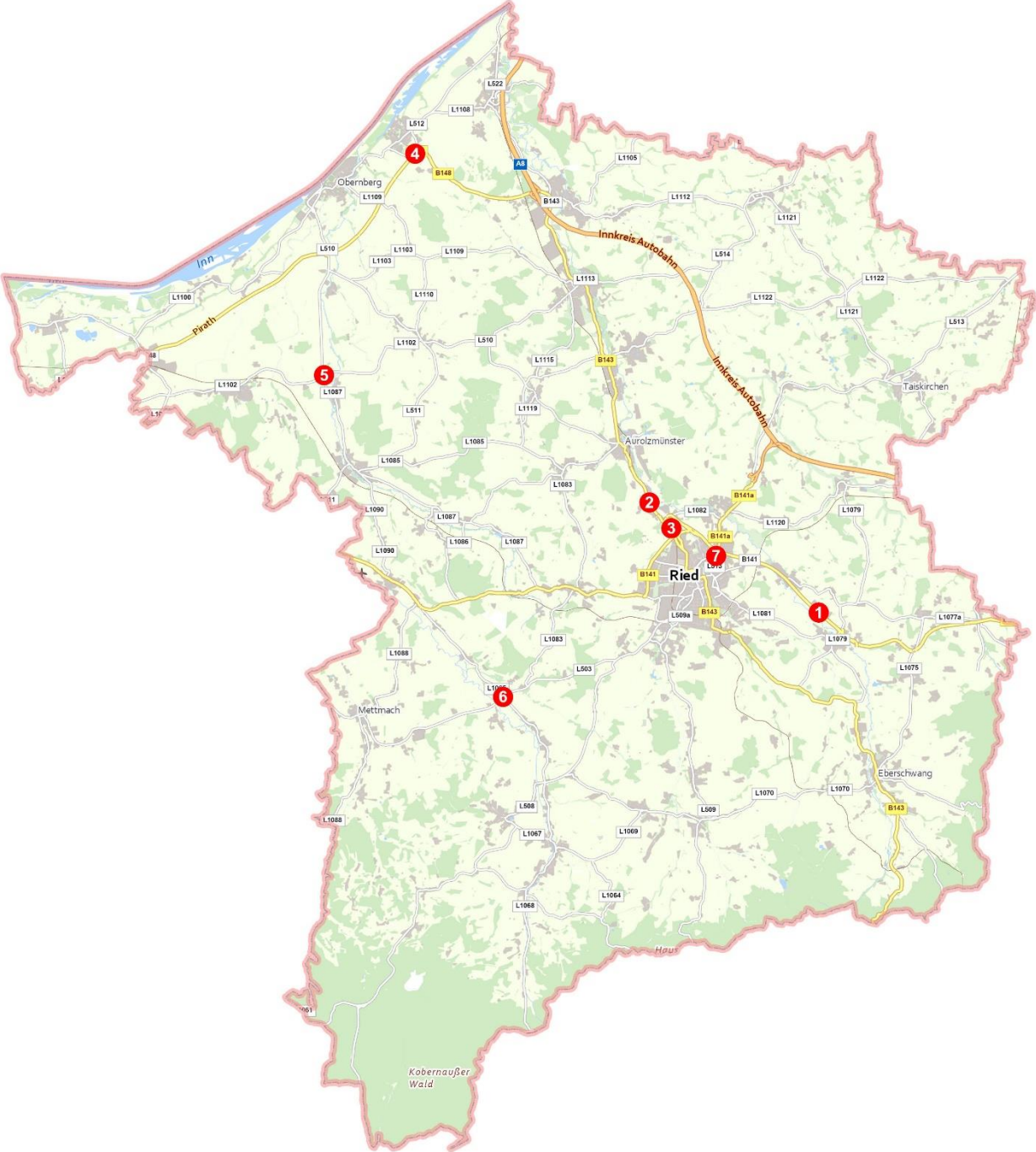
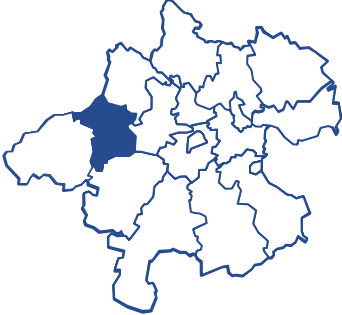
2023

Verkehrssicherheit



Unfallhäufungsstellen

Ried im Innkreis 2023



Unfallhäufungsstellen

im Detail

	Straße/Kreuzung	Örtlichkeit bei km	2021	2022	2023
1	B141 Rieder Straße	Gem. Hohenzell, KV Hohenzell Gewerbestraße Mitte, km 19,400 - 19,550	0	2	2
2	B143 Hausruckstraße	Gem. Aurolzmünster, Weierfing, km 11,270 - 11,500	2	2	4
3	B143 Hausruckstraße	Gem. Aurolzmünster, Kreuzung B143 // Ausästung B141 km 12,280 - 12,450	2	3	1
4	B148 Altheimer Straße	Gem. Reichersberg, B148 Kreuzung B148 // L512 Weiherstraße, km 3,970 - 4,500	5	3	5
5	L1087 Wippenhamer Straße	Gem. St. Georgen, Kreuzung L1087 // L1102 , L 1087 Km 10,150 - 10,151	1	2	1
6	L503 Oberinnviertler Straße	Gem. Mehrnbach, Kreuzung Riegerting L503 // L1065 L 503 km 6,893 - 6,900	0	3	2
7	L513 Unterinnviertler Straße	Stadtgem. Ried, L513 Riedauer Straße, km 0,539 - 0,734	1	2	4