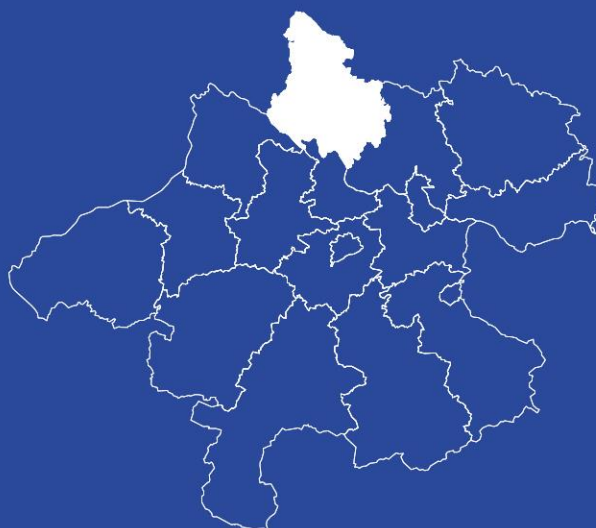


**SICHER
ANS ZIEL**



Unfallhäufungsstellen

Bezirk Rohrbach

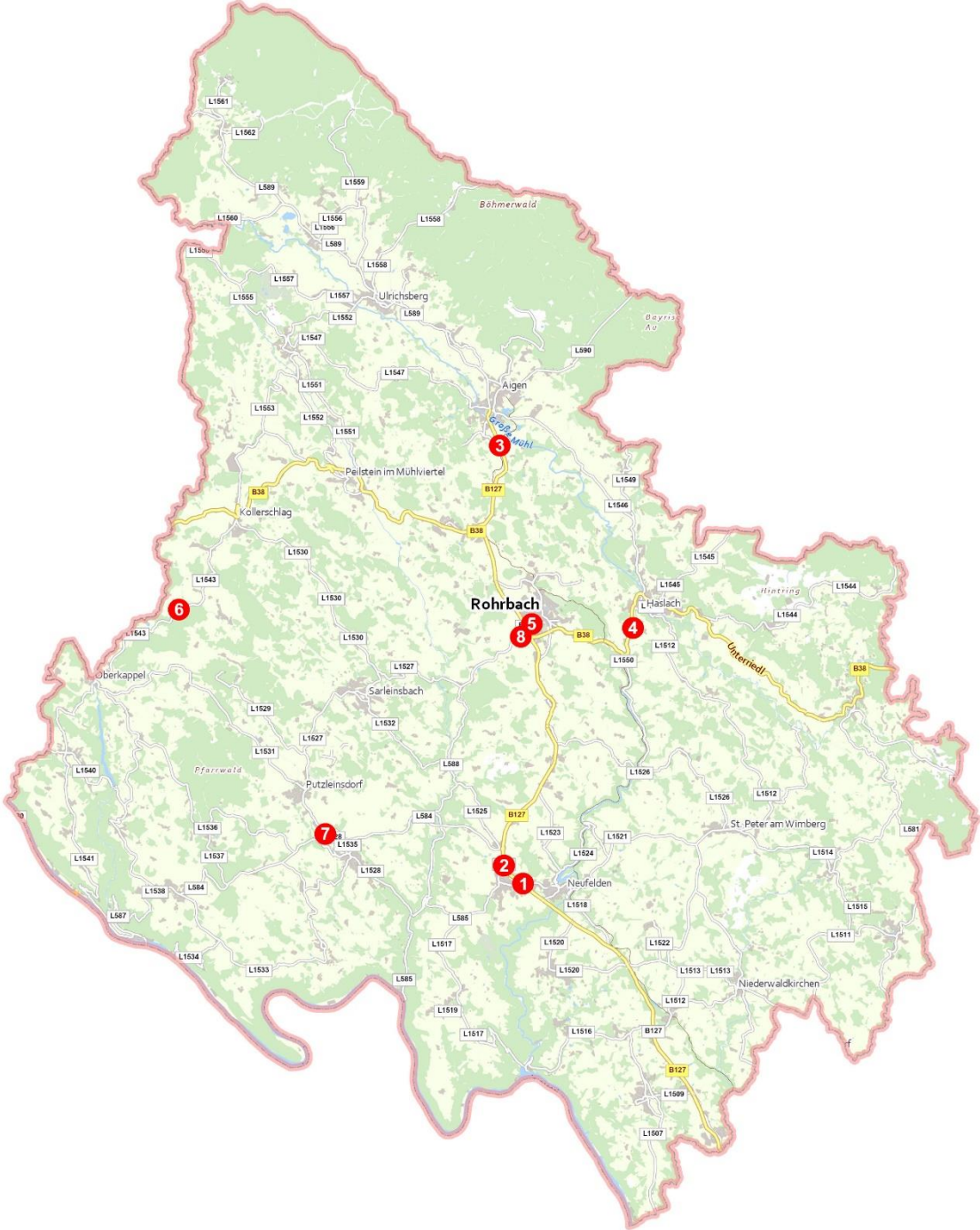
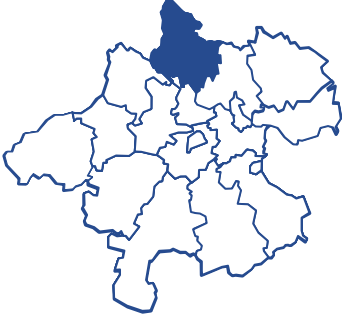
2023

Verkehrssicherheit



Unfallhäufungsstellen

Rohrbach 2023



Unfallhäufungsstellen

im Detail

	Straße/Kreuzung	Örtlichkeit bei km	2021	2022	2023
1	B127 Rohrbacher Straße	km 35,135 - 35,230 sogen. "Veldener"-Krzg. mit Gde.Str.n Freiland 80 km/h- Geschwindigkeitsbeschränkung	1	2	2
2	B127 Rohrbacher Straße	km 36,200 Krzg. mit L585 Obermühler Str. Str.km 0,000 Freiland, Linksabbiegestreifen	1	1	2
3	B127 Rohrbacher Straße	km 55,100 - 55,200 Kurve mit Krzg. mit Güterweg Weichsberg bis inkl. Bahnübergang	2	0	2
4	B38 Böhmerwaldstraße	km 148,200 - 148,300 Freiland, nach Haslach a.d.M., Kurven nach Kläranlage	3	1	1
5	B38 Böhmerwaldstraße	km 153,598 - 153,600 Krzg. mit Rampe von/zur L588 Tannberg Str. Freiland 80 km/h- Geschwindigkeitsbeschränkung	4	1	2
6	L1543 Schöffgatternerstraße	km 4,800 - 4,850 Freiland, Walddurchfahrt Gde. Oberkappel zw. Lamprechtswiesen und Hochödt	2	0	1
7	L584 Falkensteinstraße	km 7,560 - 7,570 sogen. Glotzinger-Krzg. mit L1531 Ameseder Str. und L1528 Lembacher Str. Freiland, 70 / 80 km/h- Geschwindigkeitsbeschränkung	2	2	1
8	L588 Tannbergstraße	km 0,200 - 0,225 Ortsgebiet Rohrbach / Lanzerstorf Krzg. / Kreisverkehr mit Gde.Str. Wirtschaftszeile und Gde.Str. Volksfeststr.	1	1	1