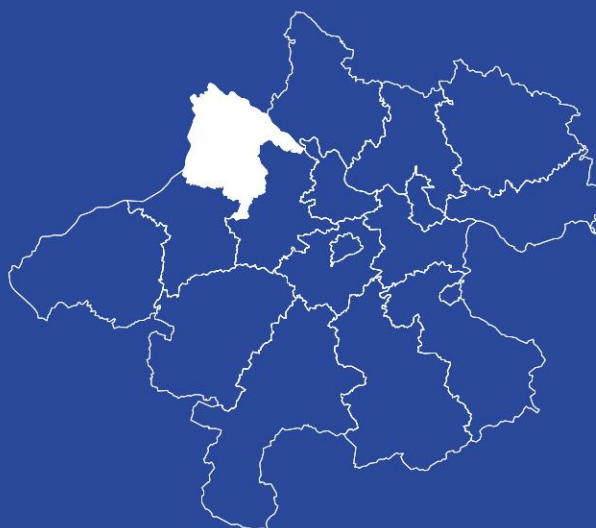


**SICHER
ANS ZIEL**



Unfallhäufungsstellen

Bezirk Scharding

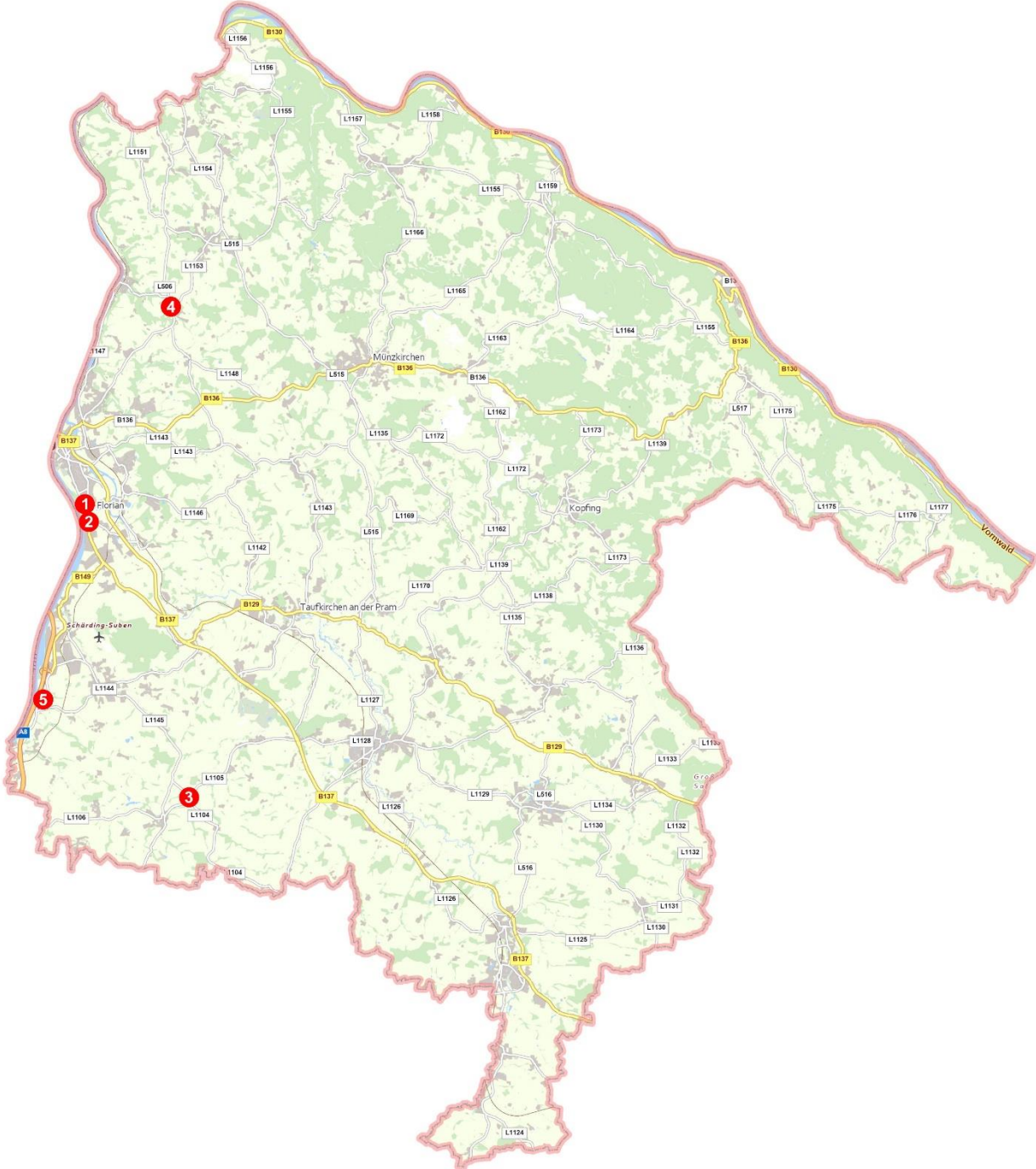
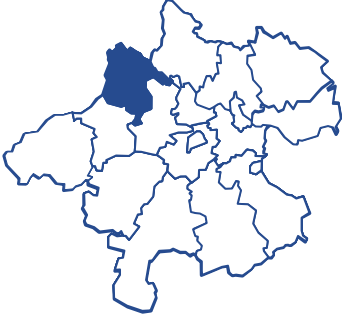
2023

Verkehrssicherheit



Unfallhäufungsstellen

Schärдинг 2023



Unfallhäufungsstellen

im Detail

	Straße/Kreuzung	Örtlichkeit bei km	2021	2022	2023
1	B149 Subener Straße	km 0,765 - 0,810 Ortsgebiet St. Florian a.l. Kreisverkehr mit L1143 Otterbacher Str. km 16,341	3	3	2
2	B149 Subener Straße	km 1,085 - 1,200 Freiland, 70 km/h- Geschwindigkeitsbeschränkung, Krzg. mit Höbmansbacher Gde.Str. (re.+li.) und bei Tankstelle	2	1	1
3	L1105 Harter Straße	km 13,600 - 13,668 Freiland, Krzg. mit L1104 Hochschacher Str. km 5,485	0	3	2
4	L506 Schärddinger Straße	km 5,220 - 5,235 Krzg. mit L1153 Steinbrunner Str. und Gde.Straßen Zwickledt, Freiland, 70 km/h- Geschwindigkeitsbeschränkung	2	1	3
5	L512 Reichersberger Straße	km 1,000 - 1,100 Freiland, Kurven	1	1	2