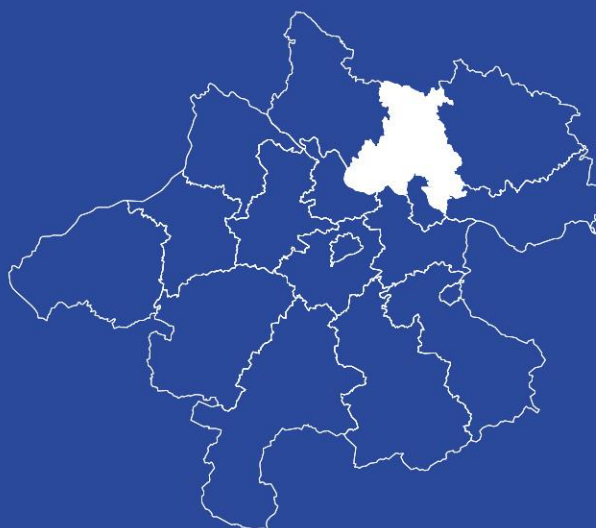


**SICHER
ANS ZIEL**



Unfallhäufungsstellen

Bezirk Urfahr Umgebung

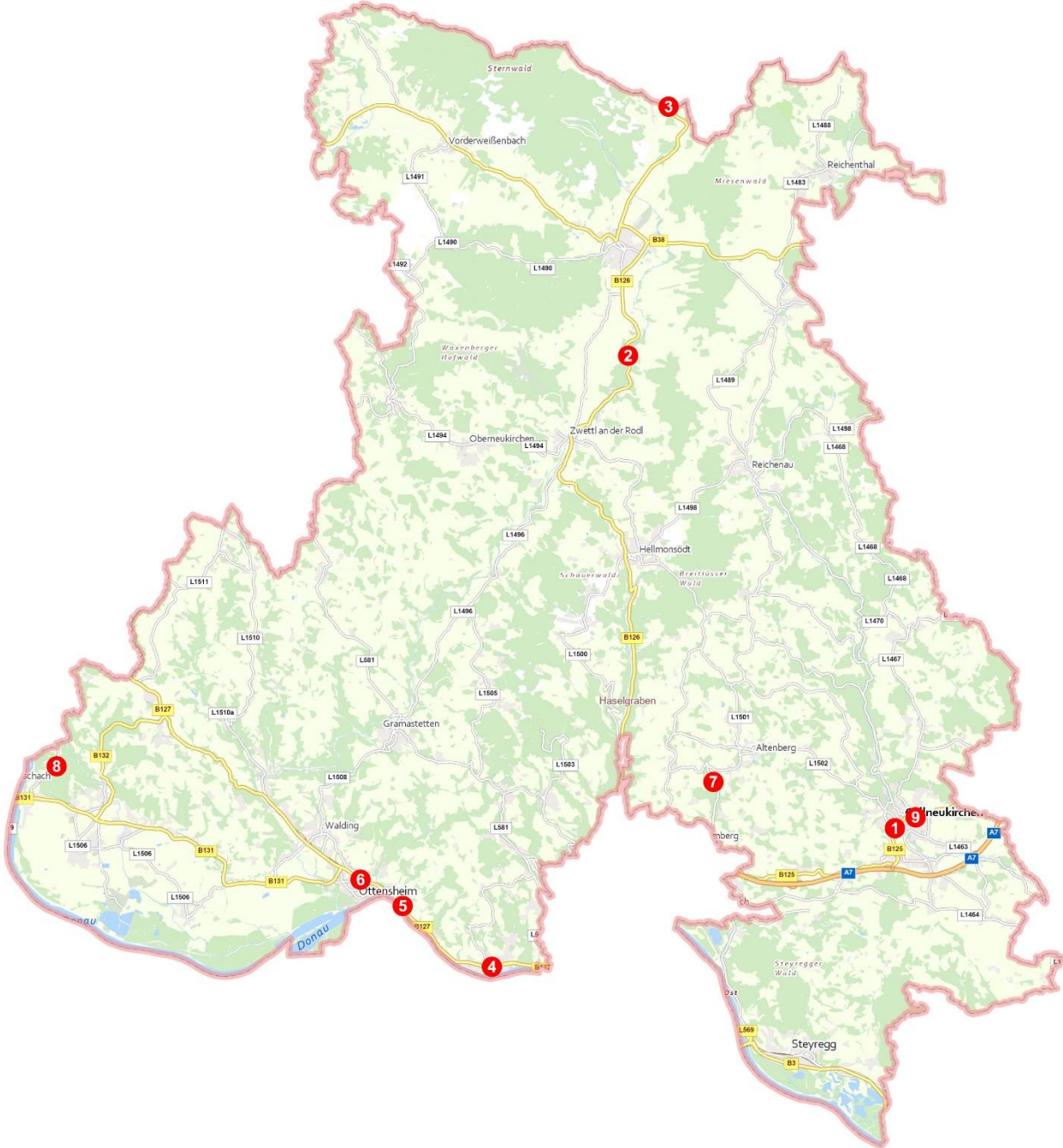
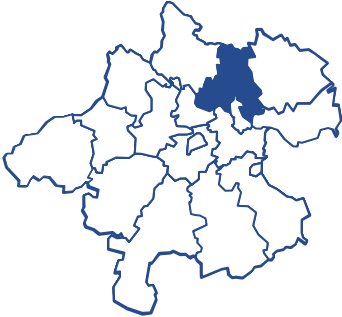
2023

Verkehrssicherheit



Unfallhaufungsstellen

Urfa hr Umgebung 2023



Unfallhäufungsstellen

im Detail

	Straße/Kreuzung	Örtlichkeit bei km	2021	2022	2023
1	B125 Prager Straße	Gallneukirchen, Kreisverkehr B125 Linzerstraße - Alte Straße - Anton-Riepl-Straße, km 11,65 - 11,685	3	2	6
2	B126 Leonfeldener Straße	Bad Leonfelden, Kurvenbereich, km 22,6 - 22,78	0	4	4
3	B126 Leonfeldener Straße	Bad Leonfelden, Grenzübergang Weigetschlag, km 32,72 - 32,8	0	2	2
4	B127 Rohrbacher Straße	Puchenau, Kreuzung B127 - Großambergstraße, km 6,395 - 6,43	3	3	1
5	B127 Rohrbacher Straße	Ottensheim, Kreuzung B127 - Güterweg Dürnberg, km 10,1 - 10,2	3	2	1
6	B127 Rohrbacher Straße	Ottensheim, Kreuzung B127 - Bahnhofstraße, km 11,8 - 11,85	0	4	3
7	L1501 Altenberger Straße	Altenberg, Kurvenbereich, km 4,75 - 5,005	4	0	2
8	L1507 Landshaager Straße	Feldkirchen, Kurvenbereich, km 1,4 - 1,545	3	2	1
9	Dr.-Renner-Straße	Gallneukirchen, Krzlg. Dr.-Renner-Straße - Fabrikstraße	0	4	1