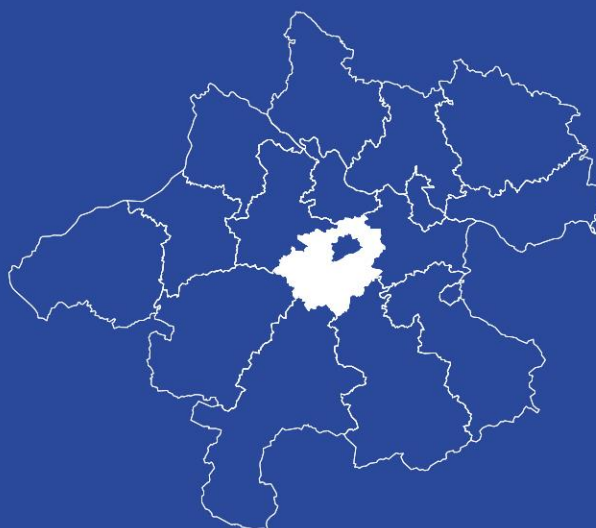


**SICHER
ANS ZIEL**



Unfallhäufungsstellen

Bezirk Wels Land

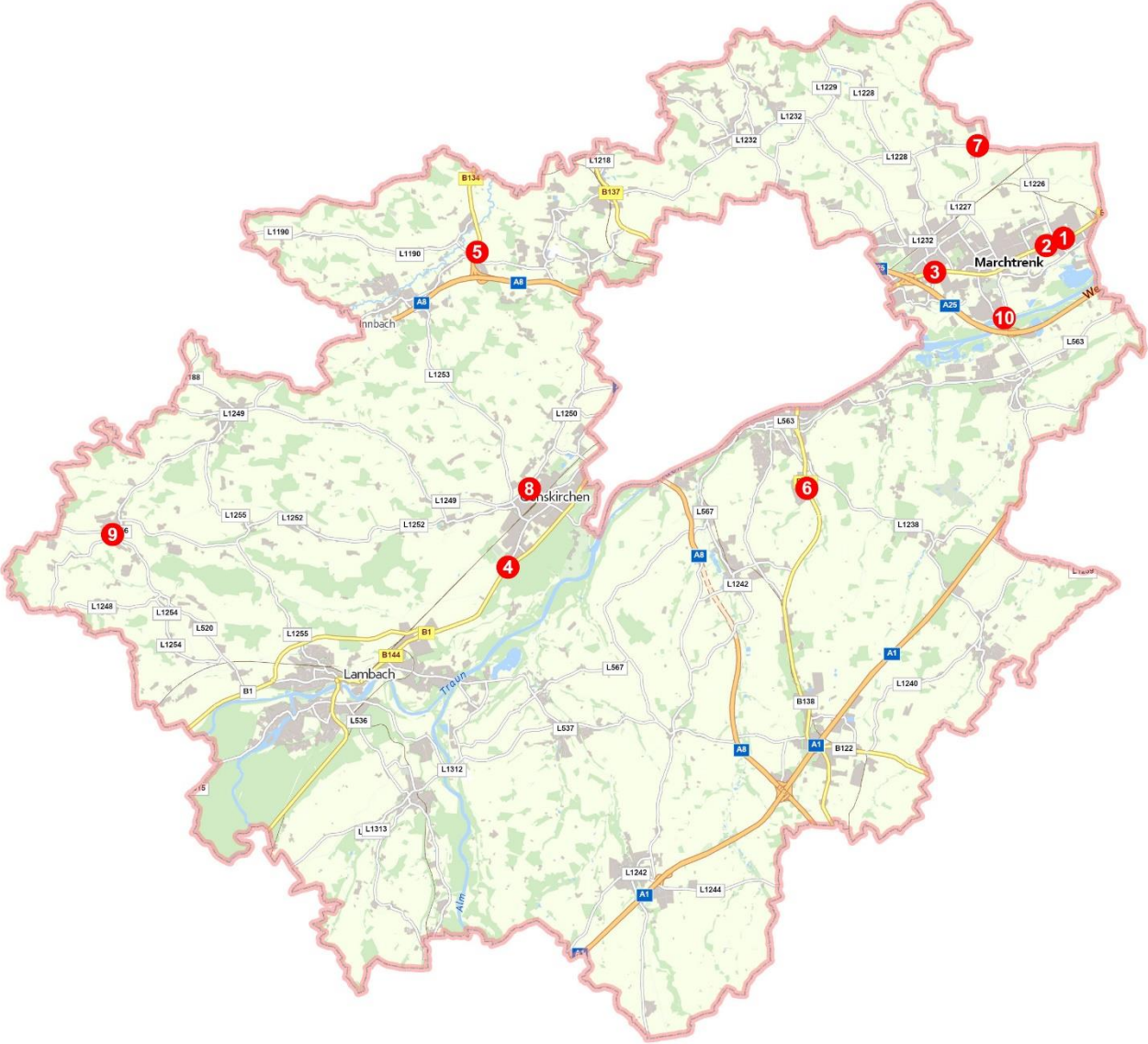
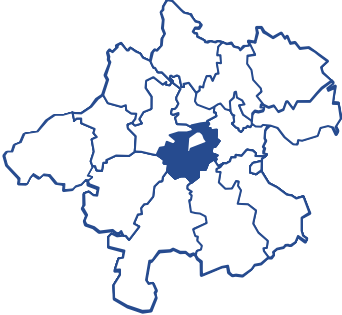
2023

Verkehrssicherheit



Unfallhäufungsstellen

Wels Land 2023



Unfallhäufungsstellen

im Detail

	Straße/Kreuzung	Örtlichkeit bei km	2021	2022	2023
1	B1 Wiener Straße	Marchtrenk, km 199,85 - 200,1	3	4	4
2	B1 Wiener Straße	Marchtrenk, km 200,17 - 200,4	2	2	1
3	B1 Wiener Straße	Marchtrenk, km 203,47 - 203,71	3	4	3
4	B1 Wiener Straße	Edt bei Lambach, km 218,542 - 218,75	1	4	5
5	B134 Wallerner Straße	Pichl bei Wels, km 15 - 15,04	2	0	3
6	B138 Pyhrnpassstraße	Thalheim bei Wels, km 3,1 - 3,302	1	3	2
7	L1227 Paschinger Straße	Holzhausen, km 13,641 - 13,86	2	1	2
8	L1249 Grünbachtalstraße	Gunskirchen, km 1,215 - 1,222	1	1	2
9	L520 Gaspolthofener Straße	Bachmanning, km 5,97 - 6,1	0	1	2
10	L534 Marchtrenker Straße	Marchtrenk, km 1,355 - 1,6	5	1	2