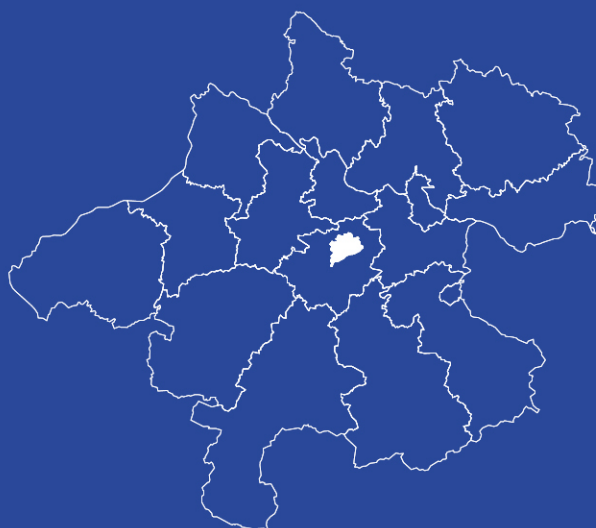


**SICHER
ANS ZIEL**



Unfallhäufungsstellen

Wels Stadt

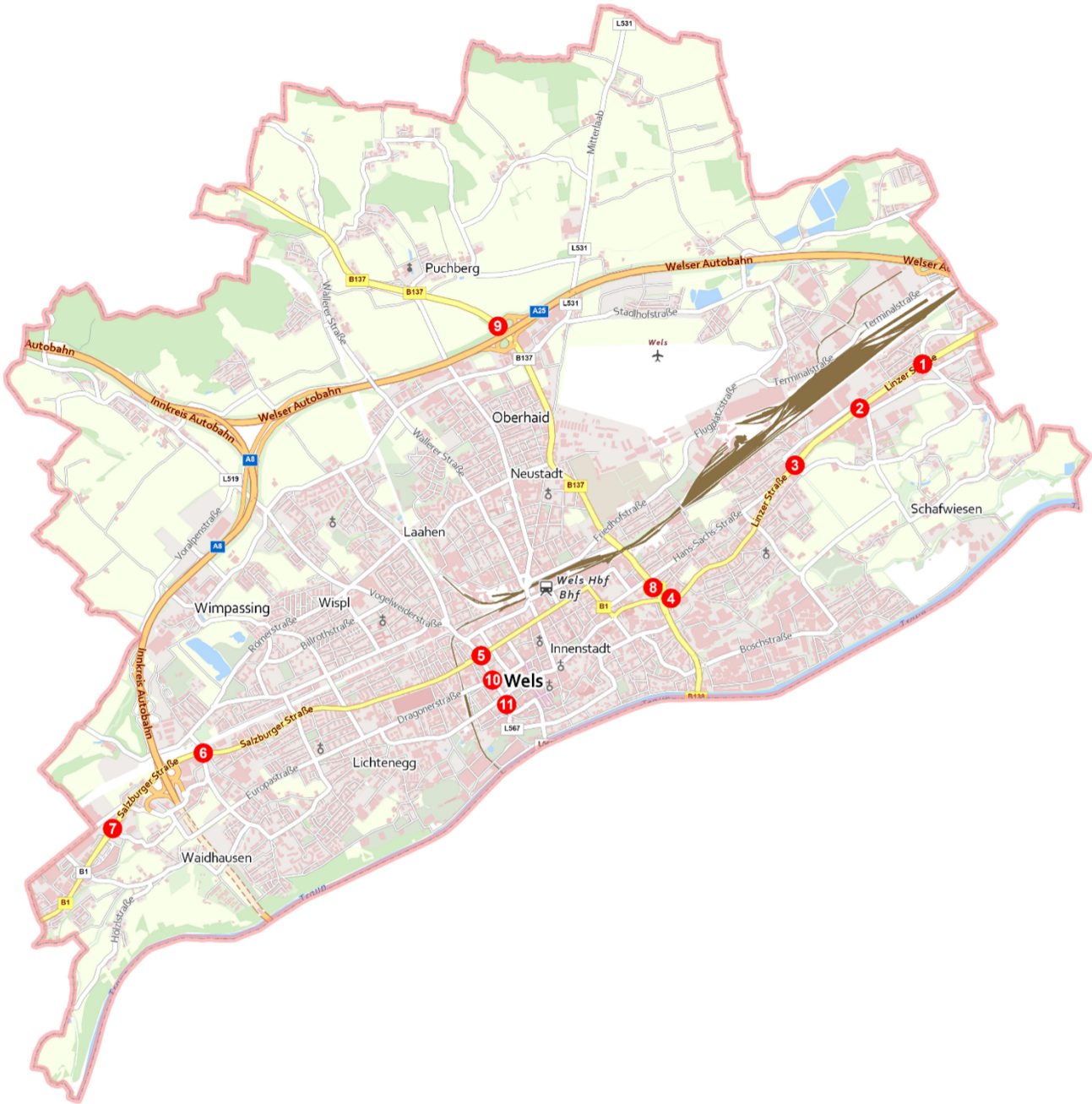
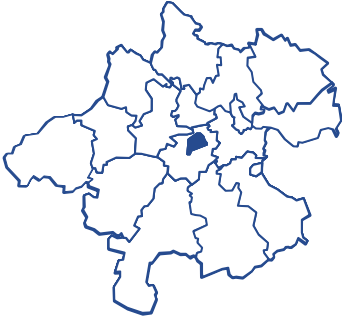
2022

Verkehrssicherheit



Unfallhäufungsstellen

Wels Stadt 2022



Unfallhäufungsstellen

im Detail

	Straße/Kreuzung	Örtlichkeit bei km	2020	2021	2022
1	B1 Wiener Straße	Kreuzung Linzer Straße/Uhlandstraße, km 205,44 - 205,600	3	3	2
2	B1 Wiener Straße	Kreuzung Linzer Straße/Mitterhofer, km 206,159 - 206,239	1	2	2
3	B1 Wiener Straße	Kreuzung Linzer Straße/Werfelstraße, km 206,9 - 207,028	2	1	2
4	B1 Wiener Straße	Linzer Straße – Ausfahrt Parkplatz der Fa. Hofer, km 208,61 - 208,711	2	5	2
5	B1 Wiener Straße	Kreuzung B1 - Karl-Loy-Straße, km 210,5 - 210,726	0	2	4
6	B1 Wiener Straße	Kreuzung B1 – Noitzmühlstraße – Primelstraße, km 213,200 - 213,300	3	0	4
7	B1 Wiener Straße	B1 Salzburger Straße - Zufahrt max.center/SCW, km 214,2 - 214,449	6	1	2
8	B137 Innviertler Straße	Kreuzung Hans-Sachs-Straße/B 137, km 0,004 - 0,250	4	3	5
9	B137 Innviertler Straße	Autobahnauffahrt Wels Nord, km 2,900 - 2,920	0	0	5
10	L567 Thalheimer Straße	Kreuzung Dr-Koss-Straße/Dragonersstraße, km 0,088 - 0,243	5	0	2
11	L567 Thalheimer Straße	Kreuzung Dr.-Salzmann-Straße/Ringstraße/Pollheimerstraße, km 0,402 - 0,569	2	1	2