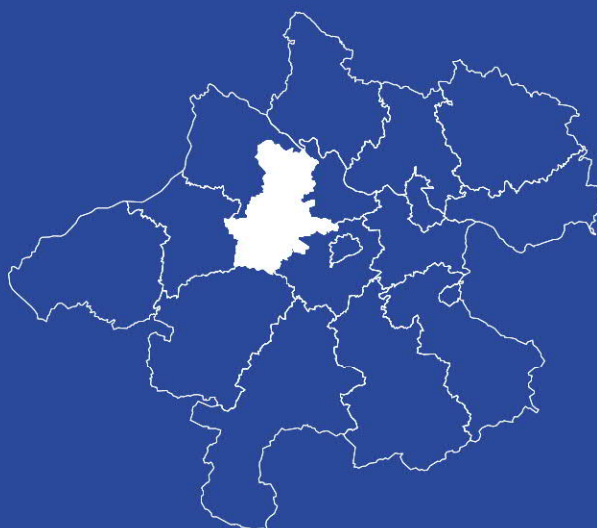


**SICHER
ANS ZIEL**



Unfallhäufungsstellen

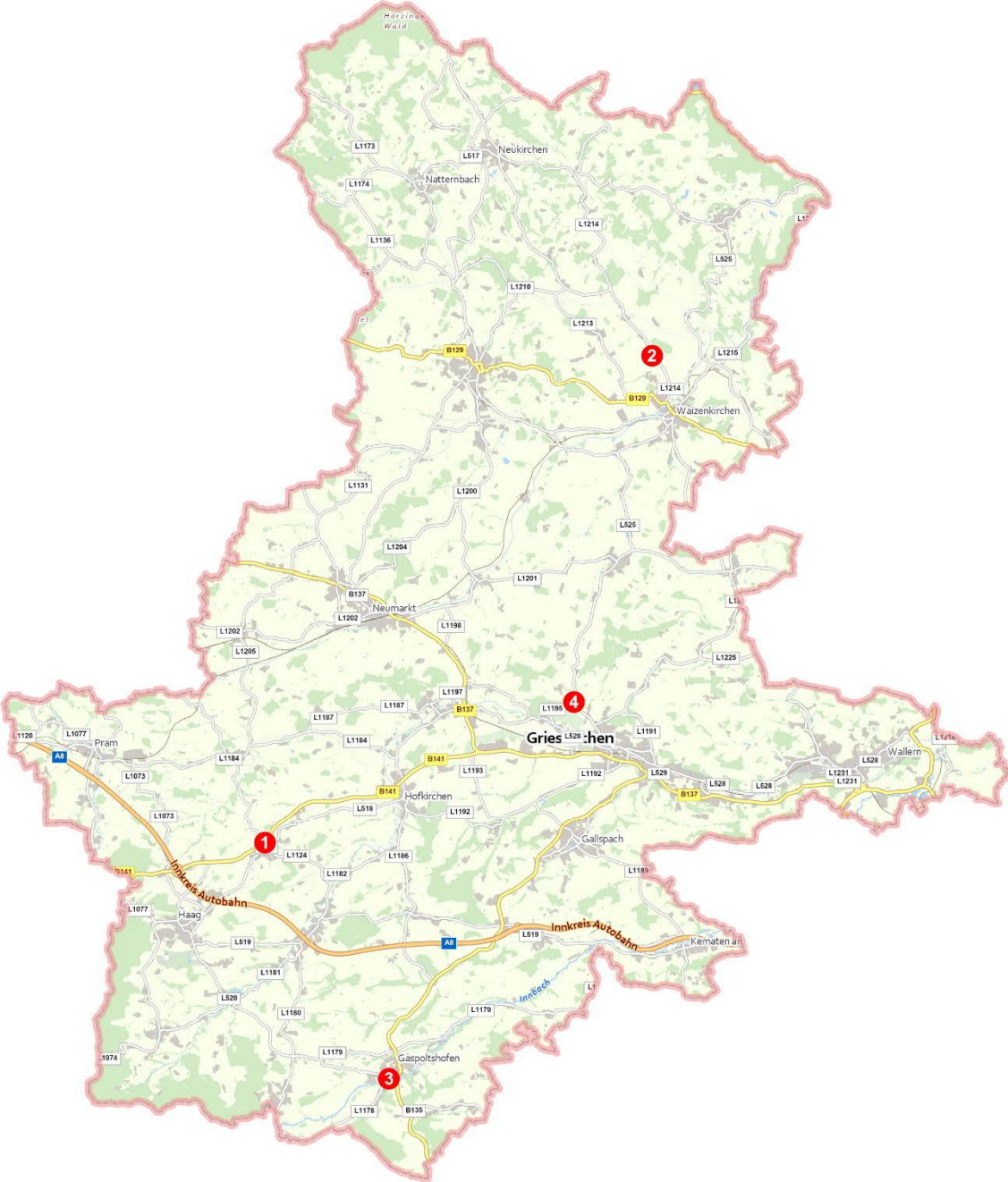
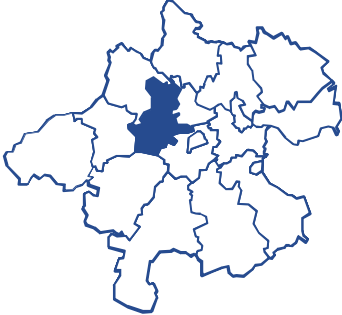
Bezirk Grieskirchen

2023

Verkehrssicherheit



Unfallhäufungsstellen Grieskirchen 2023



Unfallhäufungsstellen im Detail

	Straße/Kreuzung	Örtlichkeit bei km	2021	2022	2023
1	B141 Rieder Straße	Rottenbach, km 7,8 - 7,85	2	3	2
2	L1214 Schaunberger Straße	Waizenkirchen, km 1,65 - 1,9	3	0	1
3	L520 Gaspoltshofener Straße	Gaspoltshofen, Kreuzung B135, km 10,1 - 10,15	0	1	4
4	L525 Michaelnbach-Stauff-Straße	Tollet, km 2,1 - 2,15	0	1	2