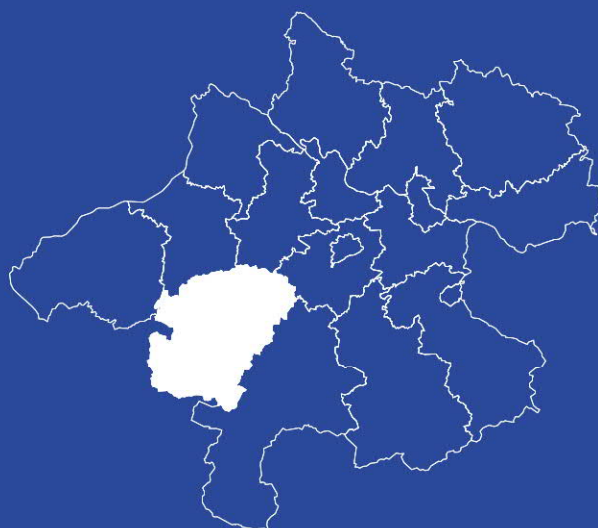


**SICHER
ANS ZIEL**



Unfallhäufungsstellen

Bezirk Vöcklabruck

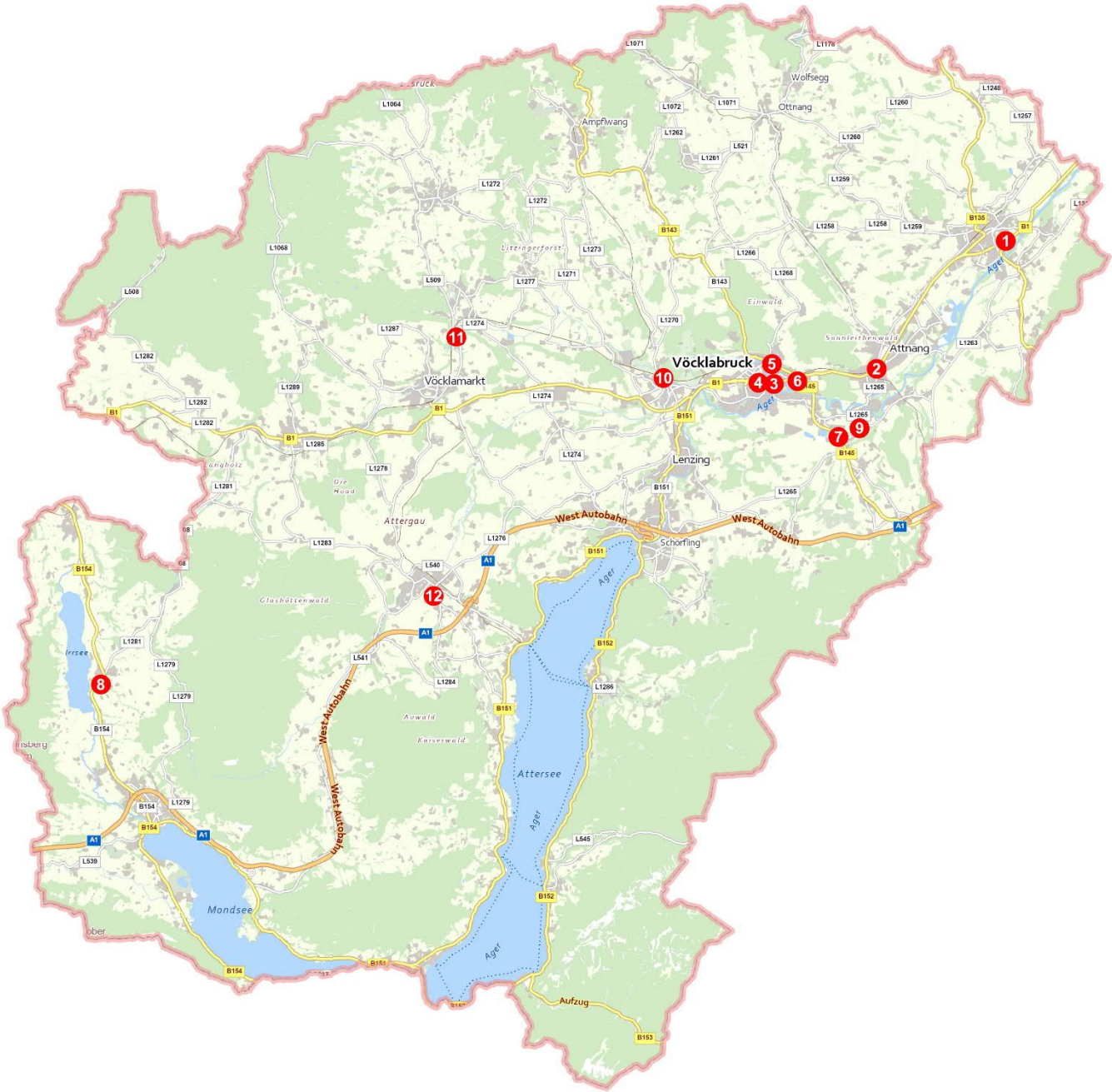
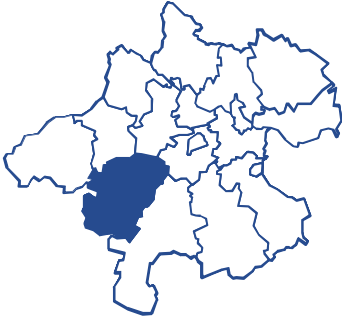
2023

Verkehrssicherheit



Unfallhäufungsstellen

Vöcklabruck 2023



Unfallhäufungsstellen

im Detail

	Straße/Kreuzung	Örtlichkeit bei km	2021	2022	2023
1	B1 Wiener Straße	Kreuzung B1 Wienerstraße mit B135 Gallspacherstraße (Umfahrung Schwanenstadt), km 233,2 - 233,45	3	2	2
2	B1 Wiener Straße	Kreuzungsbereich B1 Wienerstraße mit Salzburgerstraße, km 240,36 - 240,6	2	2	2
3	B1 Wiener Straße	B1 Wienerstraße Bereich zwischen Linzerstraße und inkl. Kreuzungsbereich Wagrainerstraße, km 244,551 - 244,8	1	4	1
4	B1 Wiener Straße	B1 Wienerstraße Bereich zwischen Linzerstraße und Kreuzungsbereich mit Gmundnerstraße, km 244,83 - 245	7	1	3
5	B143 Hausruckstraße	B143 Hausruckstraße Bereich zwischen Bahnhofsiedlung und Schloßstraße, km 54 - 54,235	2	1	2
6	B145 Salzkammergutstraße	Kreuzungsbereich B145 mit Kopernikusstraße, km 11,17 - 11,42	1	5	2
7	B145 Salzkammergutstraße	B145 Bereich zwischen Daimlerweg (nordwestlich) bis inkl. Kreuzung Himmelreich (B145/L1265), km 14,2 - 14,58	4	5	4
8	B154 Mondseestraße	Kreuzungsbereich B154 mit Pfarrweg und Güterweg Obergegend, km 11,274 - 11,5	4	0	1
9	L1265 Schörflinger Straße	Kreuzungsbereich L1265 mit Gemeindestraße Preising, km 2,8 - 2,821	1	1	1
10	L1270 Ungenacher Straße	L1270 Bereich zwischen Vöckla-Brücke und Eisenbahnunterführung, km 0,3 - 0,42	1	2	1
11	L509 Frankenburger Straße	Kreuzungsbereich L509 Frankenburgerstraße mit L1277 Bieberstraße, km 25 - 25	1	1	1

12	Bambergerstraße Nr. 7	Kreuzungsbereich Bambergerstraße mit Römerstraße und Güterweg Buch (R6 Radweg)	1	4	2
----	-----------------------	--	---	---	---